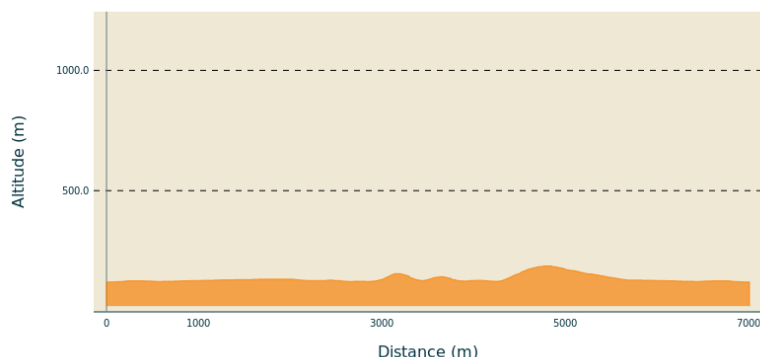


# Le Cirque de Gens depuis Ruoms

Gorges de l'Ardèche

## Profil altimétrique



Altitude min 120 m Altitude max 187 m

## Infos pratiques

Pratique : À pied

Durée : 2 h 15

Longueur : 7.0 km

Dénivelé positif : 137 m

Difficulté : Difficile

Type : Boucle

Thèmes : Géologie, Lac - Rivière - Cascade


## Itinéraire

**Départ :** Office du tourisme, 9 rue Alphonse Daudet, 07120 Ruoms

**Arrivée :** Office du tourisme de Ruoms

**Balisage :**  PR

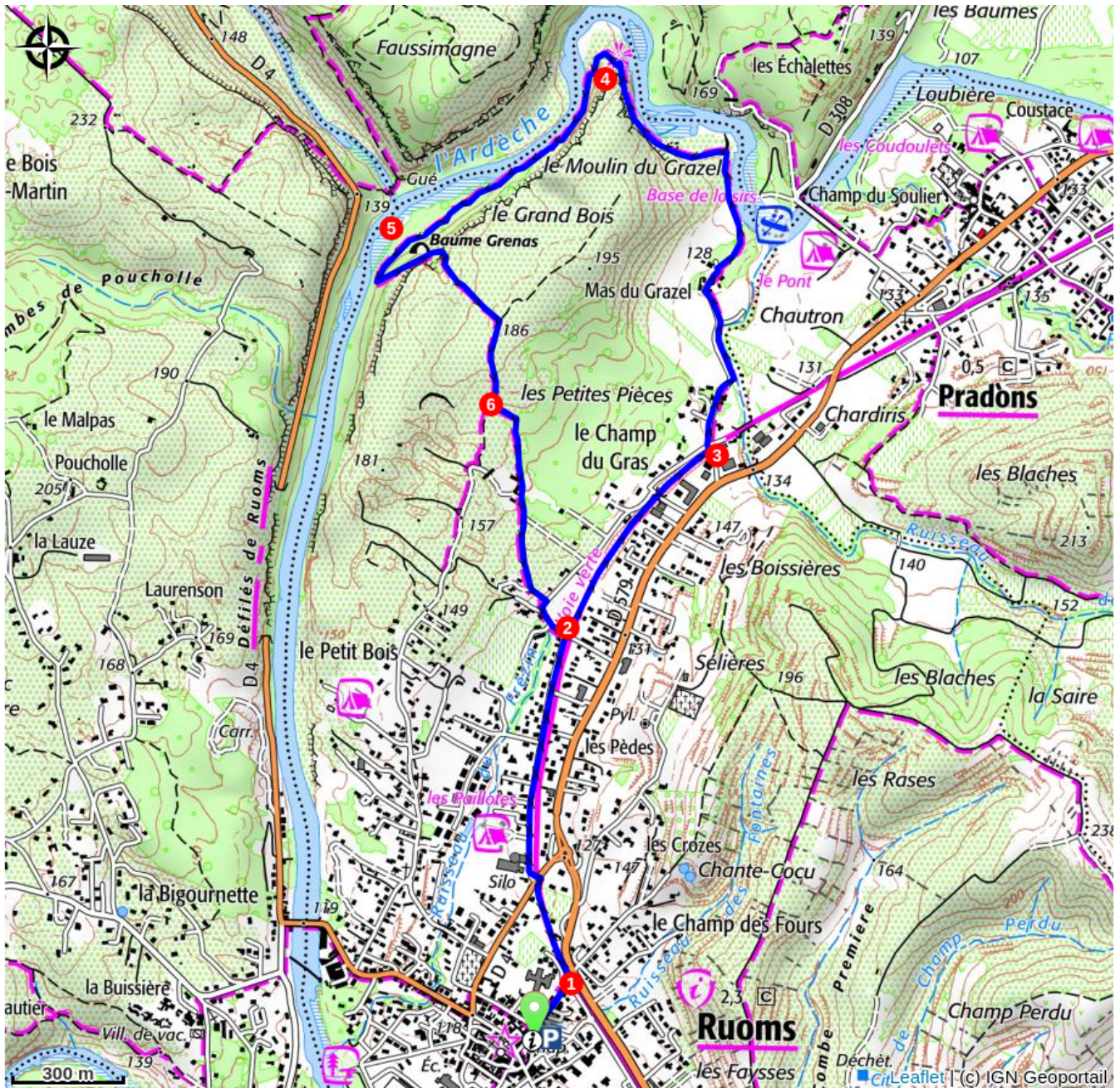
Communes : 1. RUOMS

Lorsque vous êtes face à l'office de tourisme de Ruoms, partez à la droite sur la rue Millerand (direction Résidence le Méridien) sur 300 m. Toujours bien suivre le balisage 

1. Au poteau de signalétique de randonnée, tournez à gauche pour emprunter la voie verte Via Ardèche pour les piétons et cyclistes, direction « Pradons »
2. Au poteau «Le Champ du Gras», suivez «Pradons 2,1 km» et restez sur la voie verte encore 600 m.
3. Au poteau «Les petites Pièces», suivez «Cirque de Gens 4,6 km». Quittez la voie verte vers la gauche et empruntez une petite route bitumée jusqu'au hameau du Mas du Grazel où la route se prolonge par un sentier qui descend entre les arbres vers la rivière Ardèche. Le chemin vous amène en surplomb de grosses dalles rocheuses le long de la rivière. Environ 300 m plus loin, une petite plage de sable vaut le détour (aller/retour 100 m vers la droite). Le chemin de randonnée remonte ensuite vers le milieu de la falaise, en surplomb de la rivière. Il faudra ici être très prudent en particulier avec des enfants !
4. Dans le virage, /!\ ne pas aller tout droit, prendre le sentier qui descend. Puis, suivre le bord de la rivière sur des dalles rocheuses (infranchissables lorsque la rivière est en crue). La végétation remplace ensuite petit à petit les rochers.
5. Au niveau de la rencontre entre la Ligne et l'Ardèche, le chemin remonte et passe tout près de la grotte de Beaume Grenas. Si vous avez une lampe, allez y jeter un œil, cela vaut le détour ! Puis continuez à monter et poursuivez sur le sentier bordé de murs jusqu'à l'embranchement Les Carrières.
6. Au poteau «Les Carrières», tournez à gauche. Le sentier s'élargit au niveau des anciens bâtiments de carriers. Vous débouchez ensuite sur une route goudronnée. Aux embranchements suivants, continuez sur la voie principale jusqu'à la voie verte. Au poteau « Le Champ Du Gras » (2), suivez «Ruoms 1,2 km» vers



la droite sur la voie verte « Via Ardèche ». Au poteau «Le Champ du Four» (1), suivez« Info Rando 0,2 km» vers la droite. La rue Président Millerand vous ramène au point de départ.



### ! Recommandations

Randonnée sportive avec passage en hauteur sur falaises, descente raide et glissante, passages escarpés dans les rochers et galets.

Aux beaux jours, prenez votre maillot pour profiter de la petite plage de sable en plein cœur du site, face aux falaises. La baignade y sera agréable et rafraîchissante.

Pour les amateurs de patrimoine, visitez la partie ancienne de Ruoms avec sa belle église. 6 tours marquent l'emplacement des anciens remparts.



### **Matériel**

Chaussures d'eau éventuellement et lampe torche ou frontale.

## **Comment venir ?**

### **Accès routier**

Depuis Aubenas, prenez la D579 direction Vogüé, Gorges de l'Ardèche jusqu'à Ruoms.

Depuis Vallon-Pont-d'Arc, prenez la D579 direction Aubenas jusqu'à Ruoms.

Depuis Alès, prenez la D104 direction Aubenas. Puis empruntez la D111 direction Gorges de l'Ardèche et 2 km après le grand pont tournez à gauche sur la D579 jusqu'à Ruoms tout proche.

### **Parking conseillé**

Grand parking Charles de Gaulle (le long de la D579)



### **Lieux de renseignement**

#### **Office de Tourisme Gorges de l'Ardèche - Ruoms**

info@gorges-ardeche-pontdarc.fr

Tel : 0475545420

<https://www.gorges-ardeche-pontdarc.fr/>