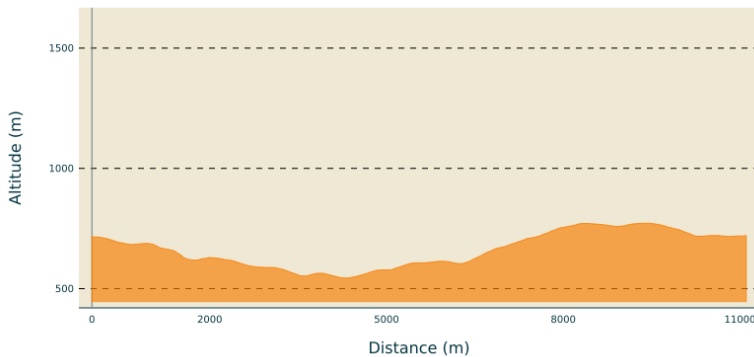


# Le circuit des Châteaux

RHONE CRUSSOL - BOFFRES

## Altimetric profile



Min elevation 544 m Max elevation 772 m

## Useful information

Practice : Hike

Duration : 3 h 30

Length : 11.1 km

Trek ascent : 281 m

Difficulty : Medium

Type : Loop

Themes : Patrimoine historique et religieux















## Trek

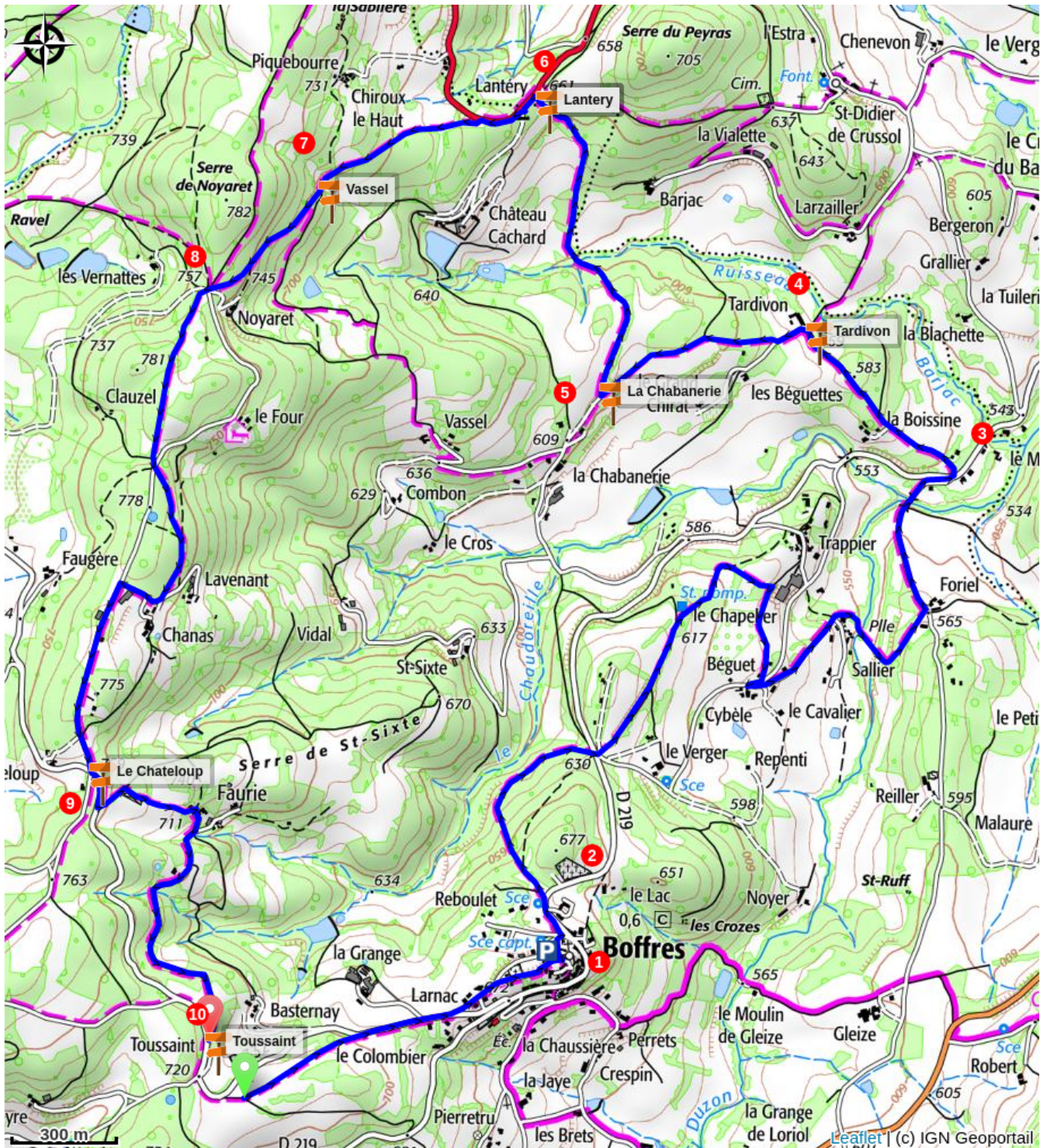
**Departure** : Eglise, Boffres

**Arrival** : Eglise, Boffres

**Markings** :  PR

Cities : 1. BOFFRES 2. ALBOUSSIÈRE

-  Eglise : Après une prise de vue panoramique sur la place de l'église, descendre à droite du poteau de randonnée par la calade jusqu'à la sortie du village. 
- Après le panneau Boffres, quitter la D219 à gauche . On traverse une ancienne châtaigneraie très boisée. On voit les châtaigniers qui étaient plantés sur les terrasses. On traverse de nombreux hameaux qui portent le nom des familles qui y ont habité : Trappier, Béguet, Sallier, jusqu'au hameau de Fauriel.
- Prenez à gauche au hameau de Fauriel, traverser la D219 en direction de Tardivon .
-  Tardivon : Monter la route goudronnée en suivant la direction La Chabannerie. Prendre le chemin à droite qui longe le hameau des béguettes. Le panorama s'ouvre à gauche sur les collines ardéchoises jusqu'à la Chabannerie.
-  La Chabannerie : Prendre la direction Lantéry à droite par la large piste forestière qui offre une vue sur le château Cachard. Une variante est possible en suivant la direction Boffres par Noyaret (500 mètres plus court), mais sans la vue sur le château. 
-  Lantéry : longer la clôture du château sur votre gauche jusqu'au poteau Vassel.
-  Vassel : Monter en direction de Noyaret .
-  Noyaret : prendre le sentier à gauche qui longe la crête entre forêts et routes goudronnées.
-  Le Chateloup : Sur votre gauche, longer la D332 et prendre le premier chemin à gauche qui vous amène au hameau "Faurie" puis prendre la route goudronnée pour rejoindre Toussaint.
-  Toussaint : Continuer sur la D332, puis prendre le chemin qui redescend au village .



## How to come ?

### Access

Depuis la D533 à Alboussière, suivre la direction Boffres par la D219. Se garer au sommet du village sur la place du château.

### Advised parking

Place du château