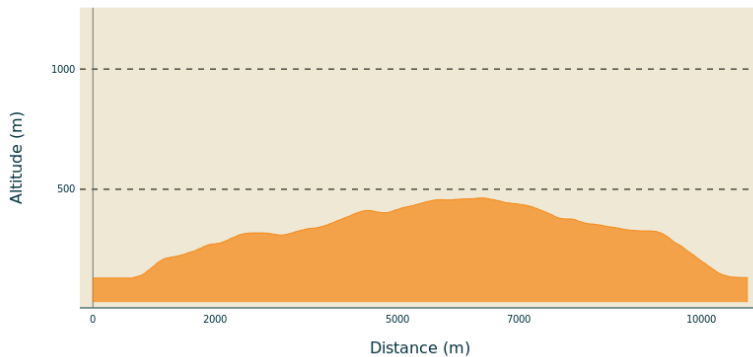


Le vignoble de Cornas

RHONE CRUSSOL - CORNAS

Altimetric profile



Min elevation 131 m Max elevation 464 m

Useful information

Practice : Hike

Duration : 3 h 45

Length : 10.8 km

Trek ascent : 352 m

Difficulty : Medium

Type : Loop


Trek

Departure : Eglise, Cornas

Arrival : Eglise, Cornas


Cities : 1. CORNAS 2. SAINT-ROMAIN-DE-LERPS 3. SAINT-PERAY

1.  Eglise :

Face à la Mairie, prendre vers le Nord en poursuivant dans la rue de Pied la vigne. Sur la place de l'église : fontaine et pressoir en pierre de Crussol 


2.  Pied la vigne :



Prendre le chemin des pins qui tourne ensuite à droite et monter par le sentier prenant à côté du portail de la dernière villa. Le sentier s'élève au cœur d'une végétation méditerranéenne et de rochers calcaires. Vous débouchez sur le plateau des Arlettes, poursuivez par la petite route qui monte au-dessus du plateau

et rejoint les Eygas. Au passage, vue sur la vallée du Rhône, le vallon de la goule et ses vignobles de Saint-Joseph. 

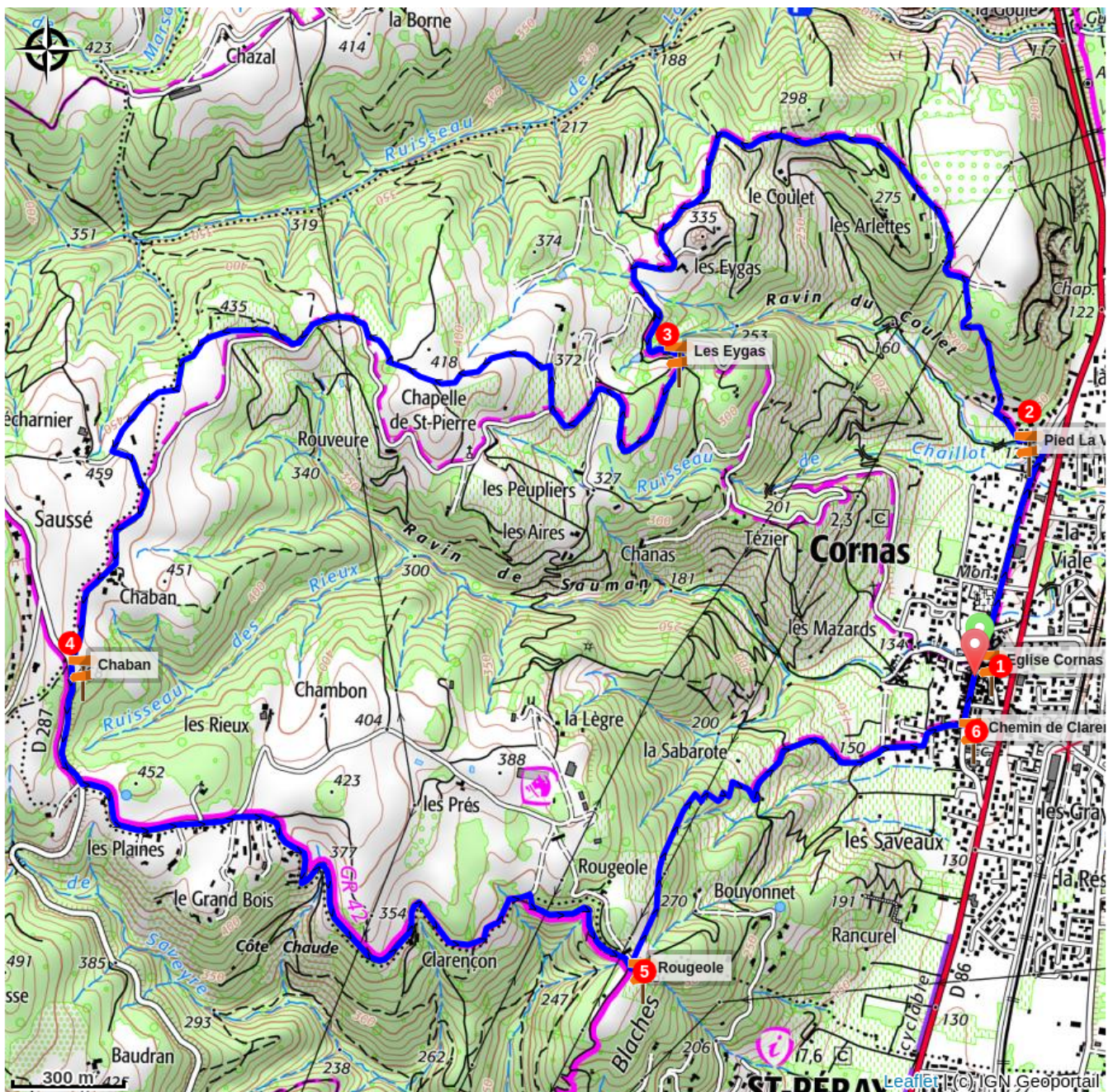
3.  Les Eygas :

Poursuivre l'ascension à droite en passant à côté de la chapelle Saint-Pierre avant de rejoindre la D287. 

4.  Chaban : Sans traverser la D287, vous suivez à présent le GR 42 en redescendant vers Saint-Péray 

5.  Rougeole : Redescendre à gauche par un sentier à travers bois puis dans le vignoble par une route goudronnée et pentue. Balcon avec vue sur le village et la vallée du Rhône, le Vercors et le confluent de l'Isère. 

6.  Chemin de Clarençon : De retour au village, vous pouvez depuis ce point rejoindre le point de départ ou prendre le temps de visiter un domaine viticole !



How to come ?

Access

D86