



Tour de Banne

Departure : Berrias, Parking de l'école



Difficulty Easy

Duration : 2 h 30

Length : 27.4 km

Trek ascent : 349 m

Type : Loop



Une boucle idéale à faire en famille avec des adolescents sportifs. Les quelques portions pentues vous mèneront à des points de vue sur la plaine du Pays des Vans.

Cette boucle au départ de Berrias emprunte une partie du Bois de Païolive. La montée vers Banne est assez pentue mais vous serez assurément charmé par la place du village. La boucle se poursuit principalement en descente.

Environmental sensitive areas

Along your trek, you will go through sensitive areas related to the presence of a specific species or environment. In these areas, an appropriate behaviour allows to contribute to their preservation. For detailed information, specific forms are accessible for each area.

Natura 2000 et ENS Landes et forêts du bois des Bartres

Sensitivity period:

Natura 2000 et ENS Bois de Païolive et basse vallée du Chassezac

Sensitivity period:

Information desks

Office de tourisme des Cévennes d'Ardèche

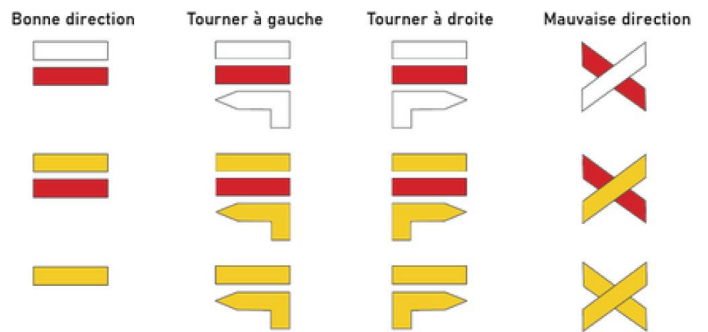
contact@cevennes-ardeche.com

Tel : +33 (0)4 75 37 24 48

<https://www.cevennes-ardeche.com/>



Markings



All useful information

! Advices

Nous vous recommandons de toujours vérifier l'état de votre vélo avant de partir et de prendre de quoi réparer une crevaison ou anticiper un changement de météo soudain.

Le circuit n'est pas balisé, nous vous conseillons de charger la trace gpx avant de partir et de vous munir des indications données.

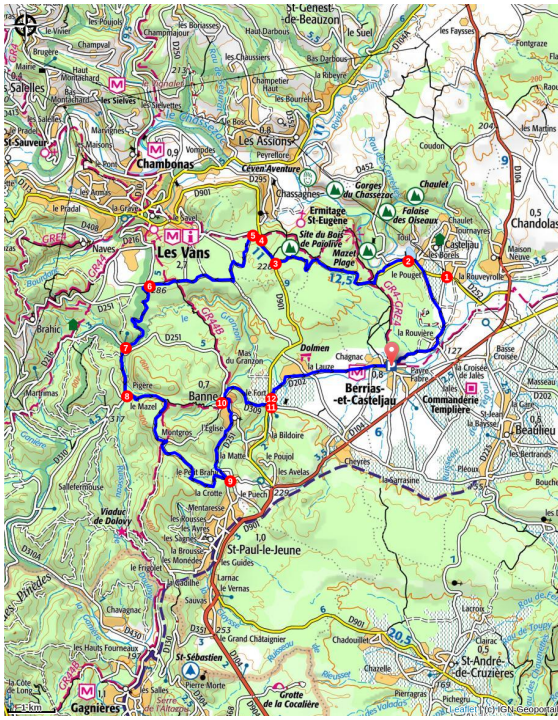
Access

Depuis Les Vans (9 km) prendre la D901 direction Alès. Puis la D202 vers Berrias.

Depuis Joyeuse (15 km) suivre la D104 direction Alès.

Advised parking

Parking de l'Eglise, Berrias



Trek

Departure : Berrias, Parking de l'école

Arrival : Berrias, Parking de l'école

Cities : 1. BERRIAS-ET-CASTELJAU

2. LES VANS

3. BANNE

4. SAINT-PAUL-LE-JEUNE

P - Sortir du Parking et prendre à gauche.

1 - Carrefour D252. Prendre à gauche.

2 - Garder la gauche et rester sur la D252 en direction des Vans.

3 - Carrefour D252/D901. Tourner à droite sur la D901 en direction des Vans.

4 - Chemin de l'hermitage. Prendre à gauche sur le chemin de l'hermitage et continuer sur la première route à gauche. Suivre la route principale.

5 - Au bout de la route prendre à gauche puis à droite. Suivre la route principale.

6 - Carrefour D251/216. Tourner à gauche sur la D216.

7 - Carrefour D216/D310. Traverser le pont à gauche puis rester sur la D310.

8 - Après 1 km quitter la D310 et prendre à gauche. Suivre Montgros.

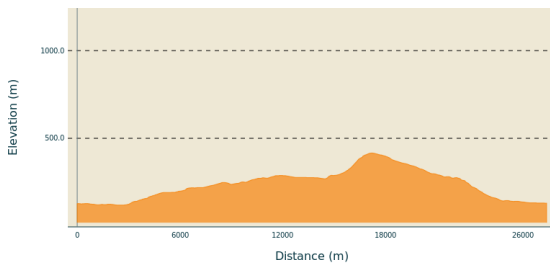
9 - Carrefour D251. Prendre à gauche et traverser Banne ().

10 - Carrefour D251/D309. Prendre à droite la D309 et descendre en direction des Vans.

11 - Carrefour D309/D901. Continuer à gauche en direction des Vans.

12 - Carrefour D901/D202. Tourner à droite et rejoindre Berrias.

Altimetric profile



Min elevation 119 m Max elevation 416 m

