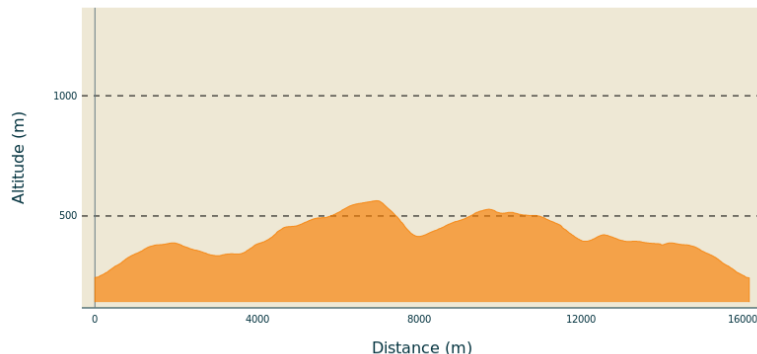


# Les Hauts de Toulaud

RHONE CRUSSOL - TOULAUD

## Altimetric profile



Min elevation 242 m    Max elevation 564 m

## Useful information

Practice : Hike

Duration : 5 h

Length : 16.1 km

Trek ascent : 527 m

Difficulty : Medium

Type : Loop















## Trek

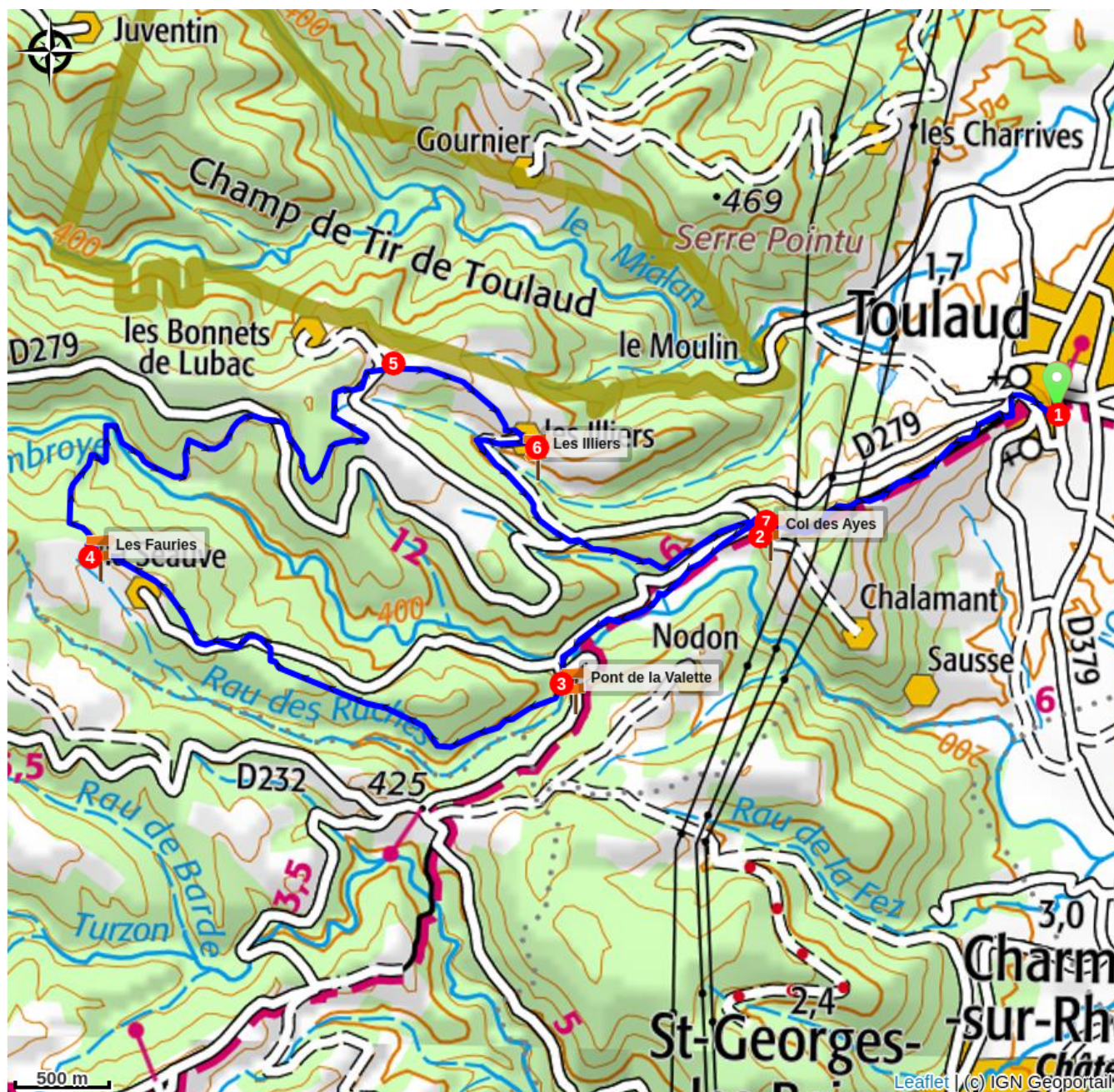
**Departure** : Mairie, Toulaud

**Arrival** : Mairie, Toulaud

**Markings** :  PR  GR

Cities : 1. TOULAUD

1.  Mairie  Monter la rue de la calade pour atteindre le village médiéval. A la sortie du bourg, prendre à gauche le chemin qui conduit sur la crête du serre en suivant le GR42. Depuis le chaos rocheux surplombant le village, une vue superbe sur le massif de Crussol.
2.  Col des Ayes  Emprunter le chemin qui descend à gauche en contrebas de la D479 puis qui ressort sur cette D479 plus bas jusqu'au pont de la valette.
3.  Pont de la Valette  Quitter le Gr en prenant à droite l'ancien chemin de Gilhac et Bruzac. Vous passez à côté de la Seauve, ancien couvent de bénédictines, édifié au 12ème siècle.
4.  Les Fauries  Quitter la piste à droite et descendre dans la forêt jusqu'à la rivière de l'Embroye. La traverser et remonter au hameau de la tour. Le sentier le contourne et coupe la D279, traverse une forêt pour déboucher sur les bonnets de Ladreyt.
5.  Les Bonnets de Ladreyt  Depuis ce sommet de la boucle ( 505 m ), la vue s'ouvre sur la vallée du Rhône et les sommets du vercors et des Alpes. Redescendre en direction de Toulaud.
6.  Les Illiers  Au hameau Les Illiers, descendre la route à droite. traverser la D279 en face garde le sentier jusqu'au Col des Ayes.
7.  Col des Ayes  Redescendre au village par le Gr 42 en suivant le même chemin qu'à l'aller. Vous profitez de la vue ouverte sur la vallée. Au retour ne manquez pas de visiter les ruelles et callades typiques du centre ancien de Toulaud.



### How to come ?

#### Access

D279 depuis Saint-Péray

#### Advised parking

Devant la Mairie