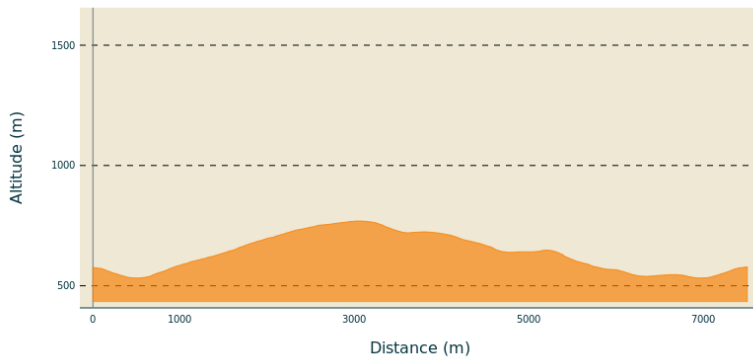


Le Serre de Tazuc - N°40

VAL EYRIEUX - SAINT-PIERREVILLE

Altimetric profile



Min elevation 532 m Max elevation 769 m

Useful information

Practice : Hike

Duration : 2 h 30

Length : 7.5 km

Trek ascent : 303 m

Difficulty : Medium

Type : Loop

Themes : Châtaigneraie, Patrimoine historique et religieux, Sommet et points de vue




Trek

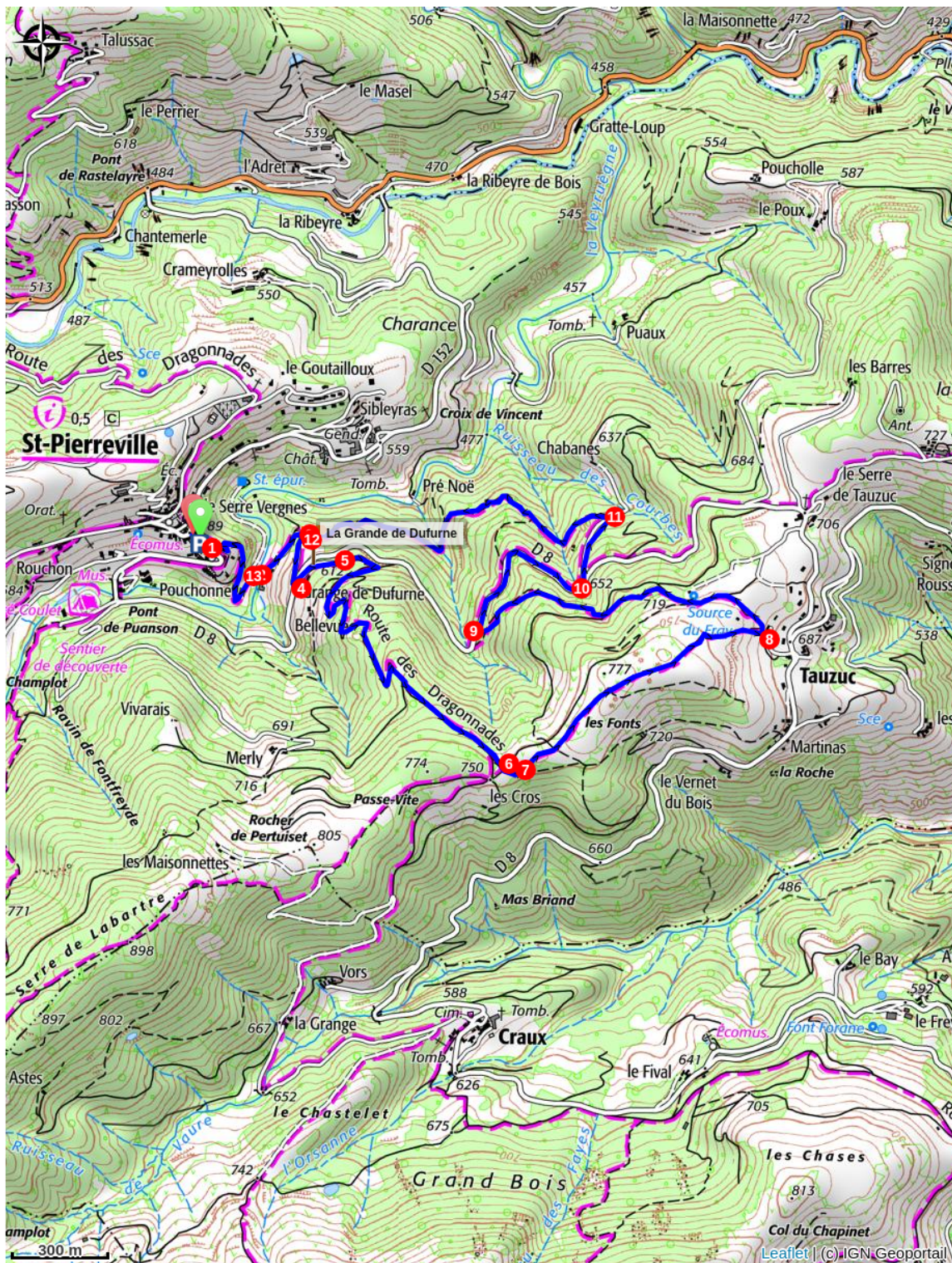
Departure : Place du Clot, Saint-Pierreville

Arrival : Place du Clot, Saint-Pierreville

Cities : 1. SAINT-PIERREVILLE

Pendant votre randonnée, suivre le balisage 

1. Prendre à droite de la boulangerie, puis descendre par la calade.
2. Traverser le pont et remonter par la petite route.
3.  Au poteau La Grande de Dufurne, suivre Les Cros 2 km / St-Pierreville 6,9 km
4. A partir de la route D8, monter par la petite route à droite.
5. Traverser le hameau, puis monter entre les châtaigniers par la piste large.
6.  AU poteau Les Cros, suivre La Grange de Dufurne 4,1 km / St-Pierreville 4,9 km.
7. Prendre à droite le sentier entre les pierres et suivre le sentier de crête.
8. Au niveau des maisons de Tazuc, aller à gauche et rejoindre la piste entre les châtaigniers.
9. Remonter la route D8 à droite sur 600 mètres.
10. A l'intersection des routes, descendre à gauche sur 200 mètres.
11. Tourner à gauche et descendre par le sentier entre les châtaigniers.
12.  Au poteau La Grange de Dufurne, suivre St-Pierreville 0,8 km.
13. Remonter par la calade jusqu'au village et retour à la place du Clot.



How to come ?

Access

Depuis Saint-Sauveur-de-Montagut, prendre la D202, puis la D152 jusqu'à Saint-Pierreville.

Advised parking

Place du Clot, Saint-Pierreville

Environmental sensitive areas

Along your trek, you will go through sensitive areas related to the presence of a specific species or environment. In these areas, an appropriate behaviour allows to contribute to their preservation. For detailed information, specific forms are accessible for each area.

Espace Naturel sensible (ENS) Boutières

Sensitivity period:

Contact: Guillaume CHEVALIER / Chargé de mission Natura2000 et Espace Naturel Sensible / gchevalier@parc-monts-ardeche.fr - 06 16 70 46 88

Les Espaces Naturels Sensibles sont des sites remarquables et représentatifs de la diversité des écosystèmes présents à l'échelle du Département, au regard de leur paysage, de leur géologie et du patrimoine naturel qu'ils renferment. Sur les 16 sites identifiés en Ardèche, le Département s'engage à leur préservation avec pour objectif de concilier une meilleure connaissance et un accueil du public maîtrisé. Le site ENS "Boutières" que vous traversez est marqué par des pentes fortes liées à la présence de 3 rivières La Gluèyres, L'Orsannes et L'Auzène. La diversité géologique, la diversité des expositions, de climat et de paysage induit la présence d'un patrimoine naturel riche et sensible. Parmi les espèces présentes on peut évoquer le Sonneur à ventre jaune, La Loutre d'Europe, Le Léopard ocellé, l'Écrevisse à pattes blanches, La Pie Grièche grise, L'Aigle Royal, La Drosera, Le Pic noir, etc.

une certaine fragilité nécessitant la mise en œuvre d'actions de préservation et de gestion, tout en étant des lieux de découverte pour le grand public.

Natura 2000 Vallée de l'Eyrieux et ses affluents

Sensitivity period:

Contact: Guillaume CHEVALIER / Chargé de mission Natura2000 et Espace Naturel Sensible / gchevalier@parc-monts-ardeche.fr- 06 16 70 46 88

Natura 2000 est une politique Européenne de préservation de la biodiversité qui s'inscrit dans l'accompagnement du développement socio-économique et culturel du territoire concerné. Avec ses presque 30 000 sites reconnus au niveau européen, il est aujourd'hui le plus grand réseau de sites naturels au monde. Le site que vous traversez est marqué par la présence d'une importante diversité, que ce soit dans les paysages, dans la géologie ou encore au travers des espèces de la faune ou de la flore qui y vivent. Ceci est lié à un territoire très diversifié : rivières, zones humides, forêts, milieux prairiaux, pelouses sèches, landes ou encore milieux alluviaux le compose; mais aussi à la diversité de l'exposition, des climats et de l'altitude (de 89 m d'altitude à plus de 1 300 m). Parmi les espèces emblématiques présentes sur ce site on peut évoquer le Sonneur à ventre jaune, La Loutre d'Europe, Le Léopard ocellé, l'Écrevisse à pattes blanches, le Ciste de Pouzolz, La Pie Grièche grise, La Drosera, Le Pic noir, etc.