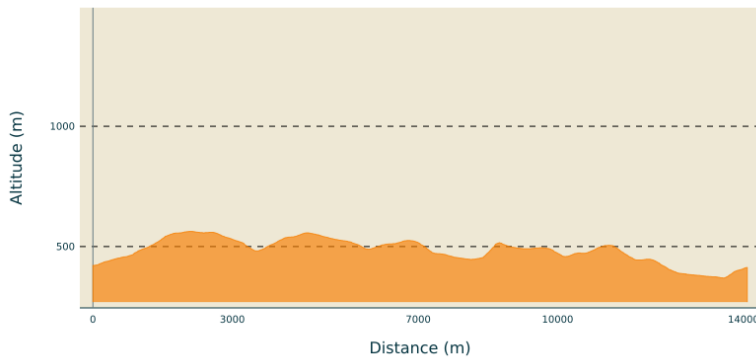


Le Veyrier

RHONE CRUSSOL - SAINT-SYLVESTRE

Altimetric profile



Min elevation 369 m Max elevation 563 m

Useful information

Practice : Hike

Duration : 5 h

Length : 14.1 km

Trek ascent : 425 m

Difficulty : Hard

Type : Loop

Themes : Patrimoine agricole









Trek

Departure : Eglise, Saint-Sylvestre





Arrival : Eglise, Saint-Sylvestre

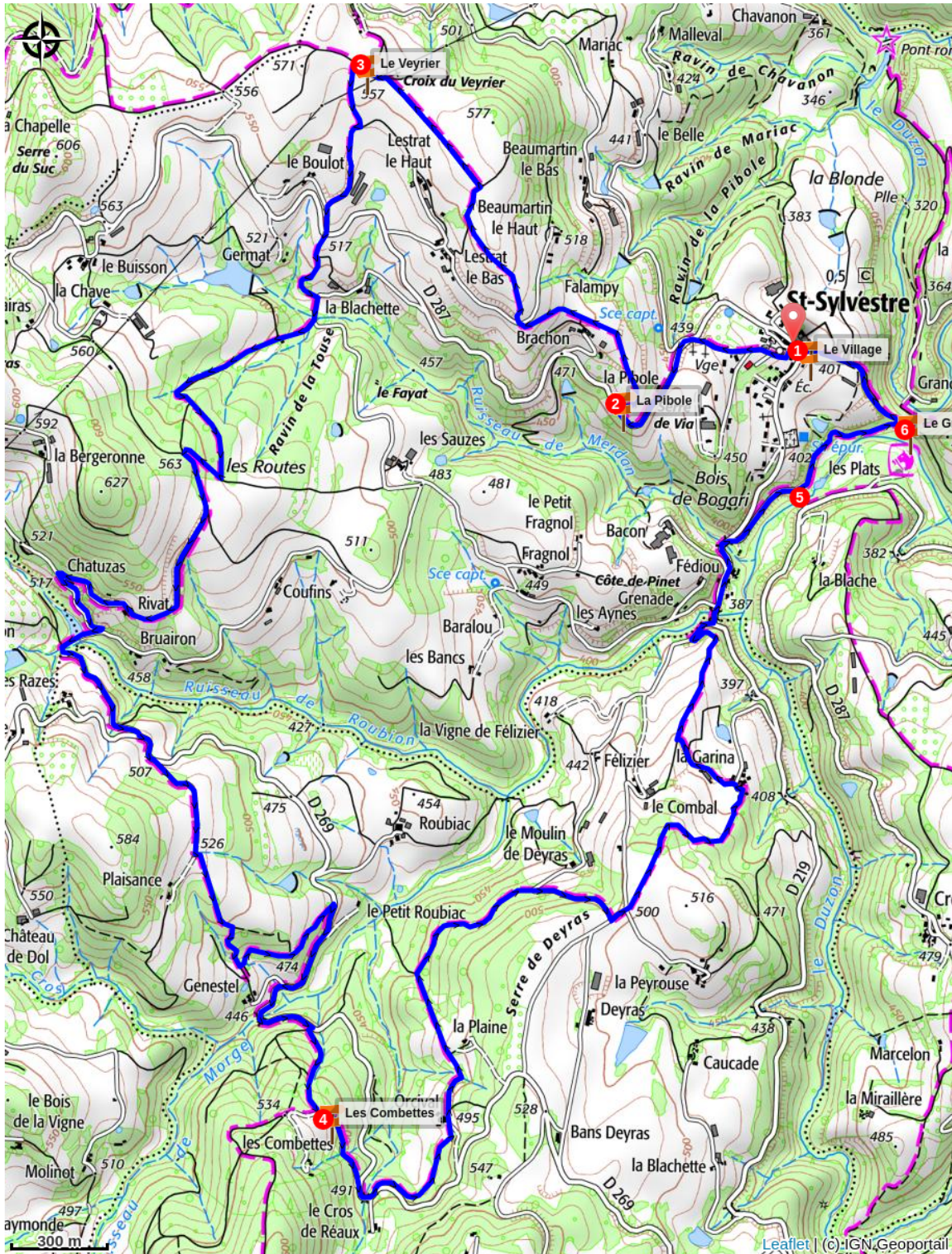
Markings :  PR

Cities : 1. SAINT-SYLVESTRE 2. GILHOC-SUR-ORMÈZE 3. CHAMPIS

-  Le village  Face à l'église, édifiée en 1875 et de style néogothique, la longer sur son côté gauche et monter la route goudronnée jusqu'à la D287 puis tourner à gauche et quitter la route par un sentier pentu à droite.
-  La Pibole  prendre la direction Champis La Batie à droite. Vous pouvez observer une vaste perspective vers le Nord sur les deux versants de la vallée du Duzon qui plonge vers les cuves du Duzon. Poursuivre l'ascension jusqu'à la croix de Veyrier.
-  Le Veyrier  Depuis ce point, vue panoramique sur le pic de Saint Romain de Lerps et sur les Alpes. En redescendant à gauche, direction Champis La Bâtie, vous allez traverser de nombreux petits bois de pins et de châtaigniers.
-  Les Combettes  En prenant à gauche, direction Saint-Sylvestre, vous traverserez plusieurs hameaux, notamment celui d'Orsival ou vous pourrez voir une roue en pierre destinée au battage des céréales et abandonnée près des anciennes aires à battre, ainsi qu'un bassin taillé dans la pierre de pays. Après avoir passé le hameau la Garina, vous enjambez la rivière Morge, ancien lieu de passage d'un canal

d'alimentation d'une scierie et d'un moulin en activité jusque dans les années 1930. Continuer sur la D 219 jusqu'au pont de Gournier.

5.  Pont de Gournier  Avant le pont, prendre à gauche le sentier qui surplombe le Duzon. Les plus téméraires d'ente vous prendront plaisir à la baignade dans le Duzon, mais à vos risques et périls. Laissez ce lieu de nature préservée propre.
6.  Le grand Moulin  Vous êtes sur la base d'un puissant méandre encaissé de plus de 1 Km. Prendre le sentier qui monte à gauche pour retourner au village.



How to come ?

Access

D219 jusqu'à Saint-Sylvestre

Advised parking

Eglise