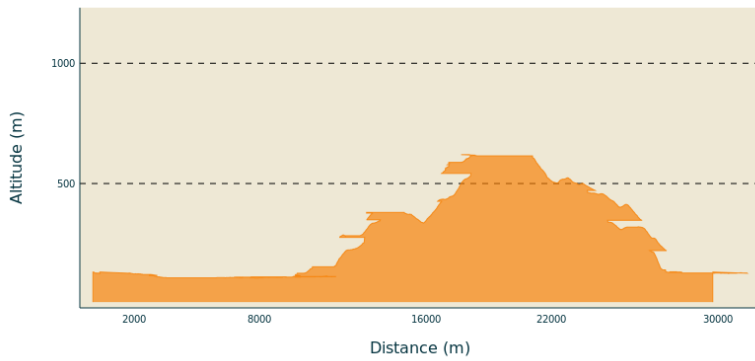


Tour du vignoble à vélo

RHONE CRUSSOL - CHATEAUBOURG

Altimetric profile



Min elevation 0 m Max elevation 0 m

Useful information

Practice : Cycling

Duration : 6 h

Length : 29.7 km

Difficulty : Hard

Themes : Patrimoine agricole























Trek

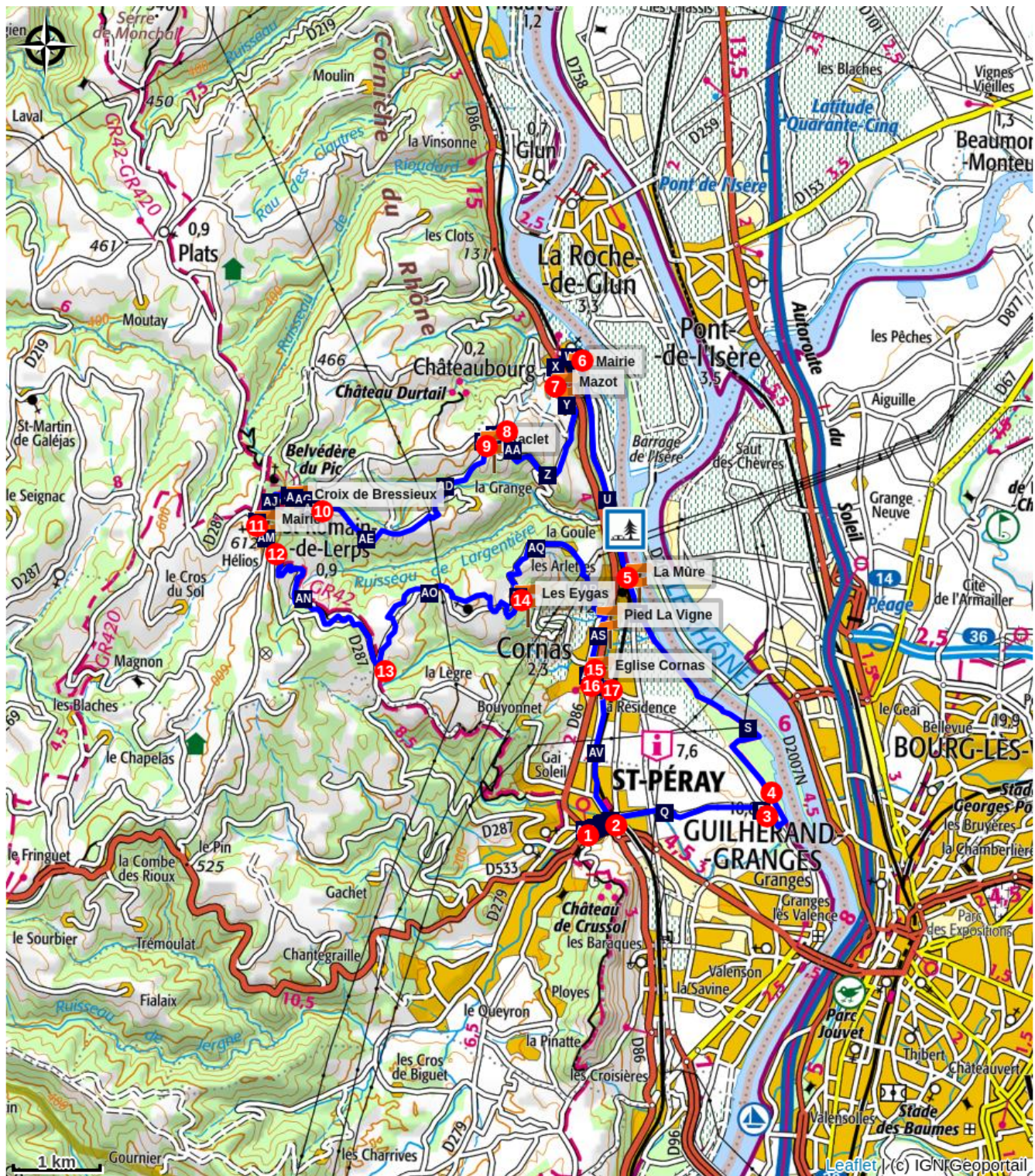
Departure : Office de Tourisme, Saint-Péray

Arrival : Office de Tourisme, Saint-Péray

Markings :  PR  GR

Cities : 1. CHATEAUBOURG 2. CORNAS 3. SAINT-PÉRAY 4. SAINT-ROMAIN-DE-LERPS

1. Depuis le rond point de la libération, prendre le quai Jules Bouvat jusqu'à la gare.
2. franchir le passage à niveau puis suivre la route en face de vous, rue Pierre de Coubertin, continuer tout droit sur le chemin de la plaine jusqu'à un rond point.
3. Prendre à droite au rond point, puis le premier chemin à gauche (entrée parking) qui rejoint la voie bleue.
4. Suivre la Voie bleue à gauche en remontant toujours tout droit sur les bords du Rhône.
5.  La Mûre : Continuer sur La Voie bleue en direction de Châteaubourg.
6.  Mairie  Entrer dans le centre village et face à l'église, passer sous le porche et franchir le pont qui enjambe la voie ferrée. Traverser la départementale puis monter devant le Domaine Courbis en direction de Saint Romain de Lerps.
7.  Mazot  Prendre la route qui monte à gauche jusqu'à un col qui offre une belle vue panoramique sur le Rhône. le franchir jusqu'au spectaculaire vallon des Royes et son prestigieux vignoble en côteaux abruptes. Remonter à droite au croisement pour récupérer le PR 
8.  Beau  Monter à gauche en direction de Saint Romain de Lerps.
9.  Raclet  Suivre le balisage à droite et rester sur la route jusqu'à Bressieux en direction de Saint Romain de Lerps.
10.  Croix de Bressieux : Rejoindre le centre village de Saint Romain de Lerps par la route jusqu'au Restaurant du Pic.
11. Depuis ce point, à droite, un aller - retour vous emmène au belvédère du pic et son panorama unique. Vous êtes au sommet de votre parcours ! poursuivre à gauche en direction de Saint-péray 
12.  Hélios  Suivre le GR42 en direction de Saint-Péray.
13.  Chaban  Quitter le Gr à gauche en direction de Cornas.
14.  Les Eygas  Redescendre à droite en suivant toujours la direction de Cornas. Un petit chemin à gauche vous emmène jusqu'au lieu dit Thézier, remarquable belvédère à l'ombre des cèdres sur le vignoble cornassien. Poursuivre votre descente par la route de Saint Romain jusqu'à la rue du ruisseau.
15.  Eglise  Face à l'église, tourner à droite jusqu'à la salle des fêtes.
16.  Chemin de Clarenson  traverser la place et l'avenue du Colonel Rousset et emprunter l'impasse des granges qui vous emmène devant le Domaine Colombo, rue des violettes.
17. Longer le domaine en remontant la rue des violettes à droite. Sortir du lotissement par le chemin de gauche (chemin des campanules) qui longe la voie ferrée jusqu'à la gare de Saint-péray puis retourner à droite vers le rond point de la libération.



⚠️ **Advises**

Idéal en Vélo à assistance électrique