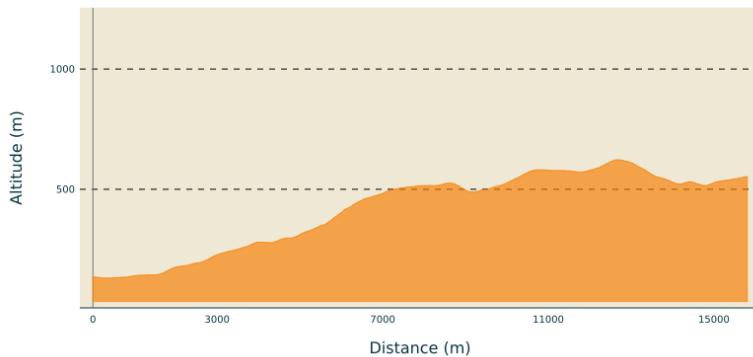


# Circuit de La Vallée aux collines ardéchoises - étape 1

RHONE CRUSSOL - SAINT-PERAY

## Altimetric profile



## Useful information

Practice : Hike

Duration : 4 h 30

Length : 15.8 km

Trek ascent : 589 m

Difficulty : Medium

Type : Crossing

Min elevation 131 m Max elevation 623 m



## Trek

**Departure** : Place de l'hôtel de ville, Saint-Péray




















**Arrival** : Place de la bascule, Alboussière

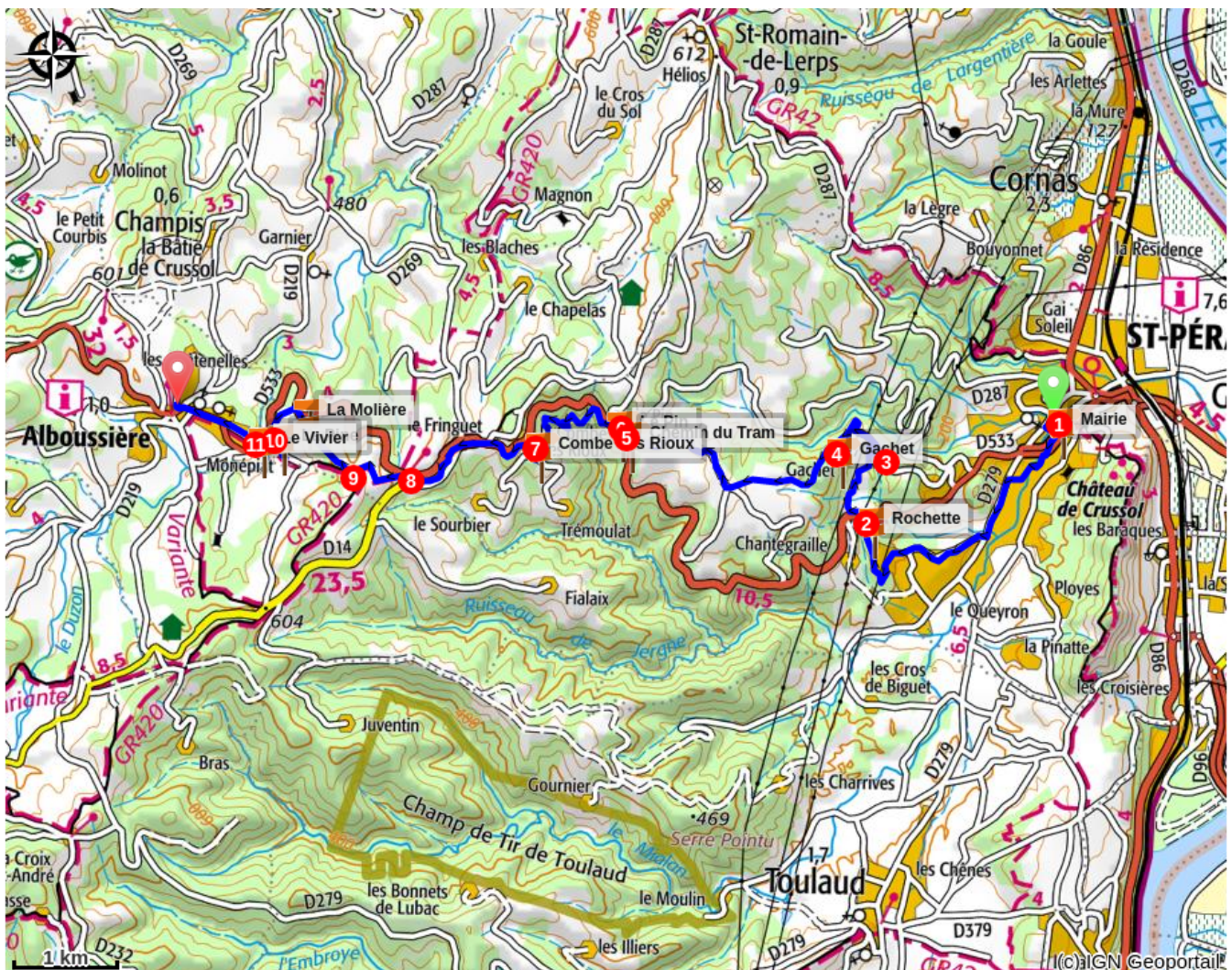
**Markings** :  PR  GR

Cities : 1. SAINT-PERAY 2. CHAMPIS 3. ALBOUSSIÈRE

1.  Place de l'Hôtel de ville  Prendre la rue Ferdinand Malet jusqu'à la Place Richard à gauche. La traverser jusqu'à l'aire de jeux puis longer la rivière du Mialan à droite jusqu'à un petit ruisseau. Le franchir, et le remonter aussitôt par la gauche. Traversez la route de Toulaud en direction du hameau d'AMOURDEDIEU

par la route des putiers qui monte à droite. Continuez jusqu'aux chambres d'hôtes « Cœur de Vignes » et prendre le chemin à gauche entre les vignes.

2.  **Rochette**  Traverser la D533 dite route du pin et empruntez la petite route en face. Traversez le champ, prenez le chemin large à gauche. Une vue admirable sur la montagne de Crussol mais aussi la vallée du Rhône et le Vercors. Prenez la route à gauche et continuez sur le Pr.
3.  **Gachet**  Prendre le chemin de gauche direction Alboussière et suivre le Pr pendant 3km.
4.  **Le chemin du tram**  Longer la route du pin avec prudence sur 150 mètres (route très circulée) puis descendre par le petit chemin en contrebas à gauche.
5.  **Le pin**  Ce très joli chemin sous la départementale traverse une forêt de chênes. de retour sur la route goudronnée au hameau de Pierre Blanche, monter à droite pour rejoindre la D533.
6.  **Combe des rioux**  Longer la D533 avec prudence à gauche sur 900 mètres environ, après le restaurant "Lou viroulet", descendre le chemin à gauche qui longe la départementale en contrebas puis remonte sur la D533 au niveau du Hameau de Leyrisse.
7.  **Col de Leyrisse**  Au carrefour de Leyrisse, quitter la D533 en empruntant la petite route goudronnée de Rosières en suivant le GR direction Alboussière. Derrière vous, la vue s'ouvre sur La vallée du Jergne, jusqu'au massif de Crussol, les trois becs et le Vercors.
8.  **Rosières**  Continuer tout droit pour basculer sur le village d'Alboussière. Longer le Hameau de Rosières, la route devient un chemin qui descend jusqu'à une route goudronnée. Prendre à droite.
9.  **La Pine**  Franchir le pont sur le Duzon, quitter la D533 à droite.
10.  **Vivier**  Poursuivre tout droit le Gr jusqu'au village. Au niveau de la poste à gauche, se trouve la place de la bascule et l'arrêt de bus. 



## **Advices**

Le parcours se termine à l'arrêt de bus de la place de la bascule à Alboussière. pour le retour, la ligne 46 vous emmène à Saint-Péray au point de départ, place de l'hôtel de ville :

[Horaires Ligne 46](#)

Notre conseil :

L'itinéraire pédestre complet sera parfait pour une belle boucle en itinérance de deux jours : "Circuit de la Vallée aux collines ardéchoises - étape 2"

## **How to come ?**

### **Access**

D86, Centre ville de Saint-Péray