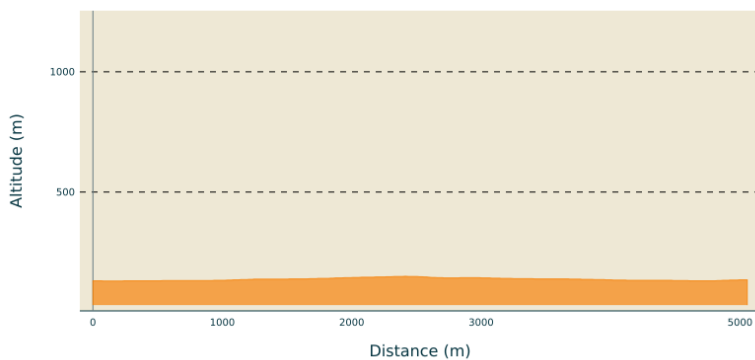


Promenade au fil du Mialan

RHONE CRUSSOL - SAINT-PERAY

Altimetric profile



Min elevation 130 m Max elevation 150 m

Useful information

Practice : Cycling

Duration : 27 min

Length : 5.1 km

Trek ascent : 25 m

Difficulty : Very easy



Type : Loop

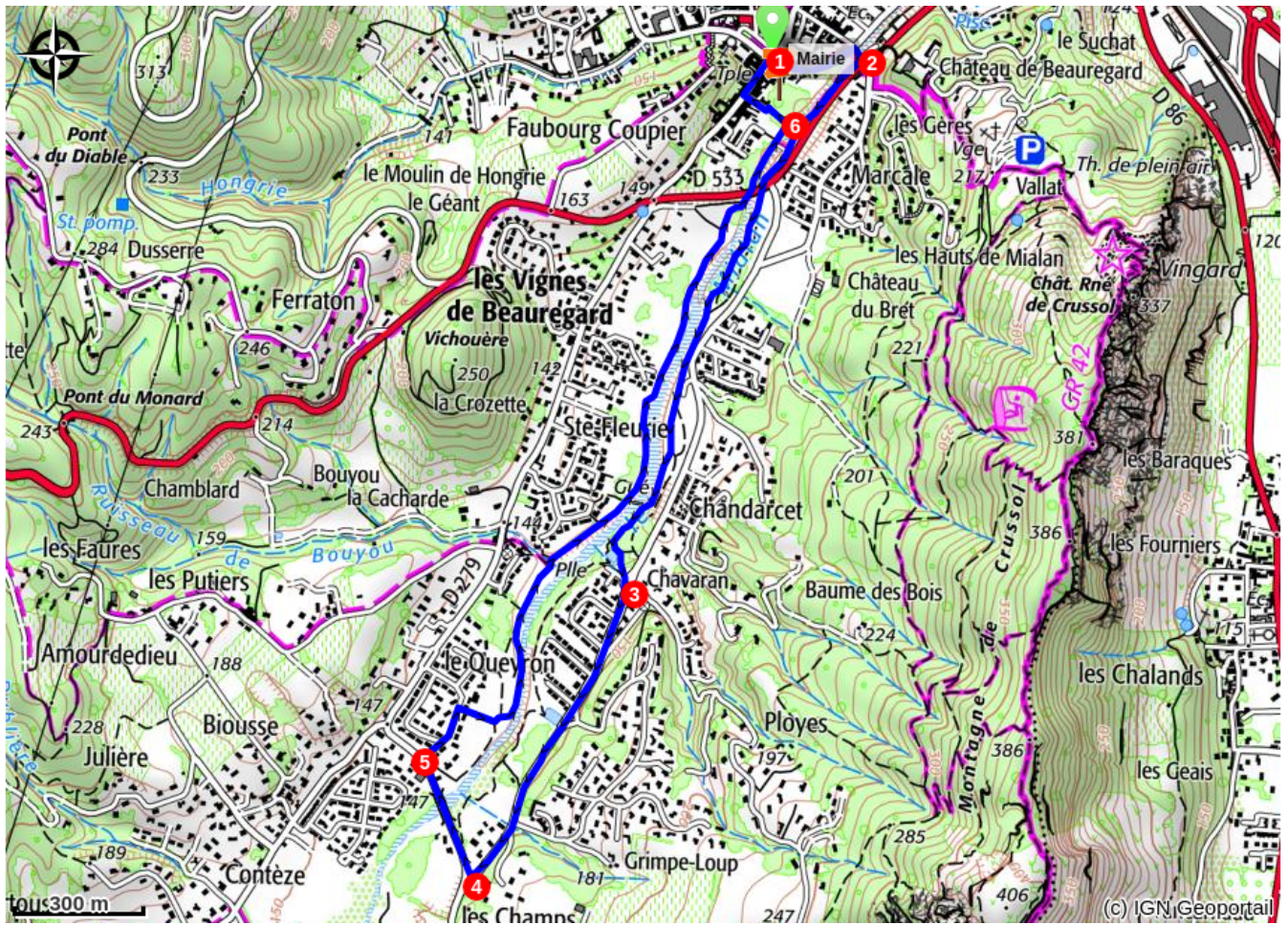
Trek

Departure : Place de l'hôtel de ville, Saint-Péray

Arrival : Place de l'hôtel de ville, Saint-Péray

Cities : 1. SAINT-PERAY

1.  Saint-Péray  Depuis la place de l'hôtel de ville, remonter le Quai Jules Bouvat jusqu'à la passerelle piétonne à droite. La traverser.
2. Descendre la piste cyclable à droite qui longe le skate parc et passer sous le pont, continuer le long du ruisseau.
3. A l'aire de jeu, ressortir au rond point de Ploye et remonter l'Avenue Colette d'Imberton en direction de Toulaud.
4. Prendre à droite au croisement de la route de Toulaud. Traverser le pont sur le Mialan.
5. A l'entrée du hameau de Queyron, prendre à droite sur l'allée Léopold Lantheaume et 200 mètres plus loin, tourner à droite sur le sentier qui longe le Mialan. Suivre ce sentier sur 1,5 km en direction de Saint-Péray. passer sous le pont.
6. Au niveau de l'aire de jeu, tourner à gauche jusqu'à la place richard puis prendre à droite pour rejoindre la place de l'hôtel de ville.



How to come ?

Access

Centre ville, Saint-Péray