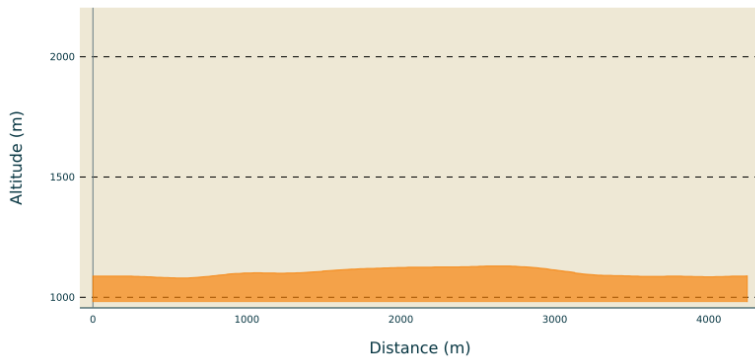


Le Serre de Freycenet

VAL EYRIEUX - SAINT-AGREVE

Altimetric profile



Min elevation 1080 m Max elevation 1130 m

Useful information

Practice : Hike

Duration : 1 h 30

Length : 4.3 km

Trek ascent : 57 m

Difficulty : Very easy

Type : Loop

Themes : Fauna - Flora, Patrimoine agricole

Trek





Departure : Hameau de Freycenet, Saint-Agrève

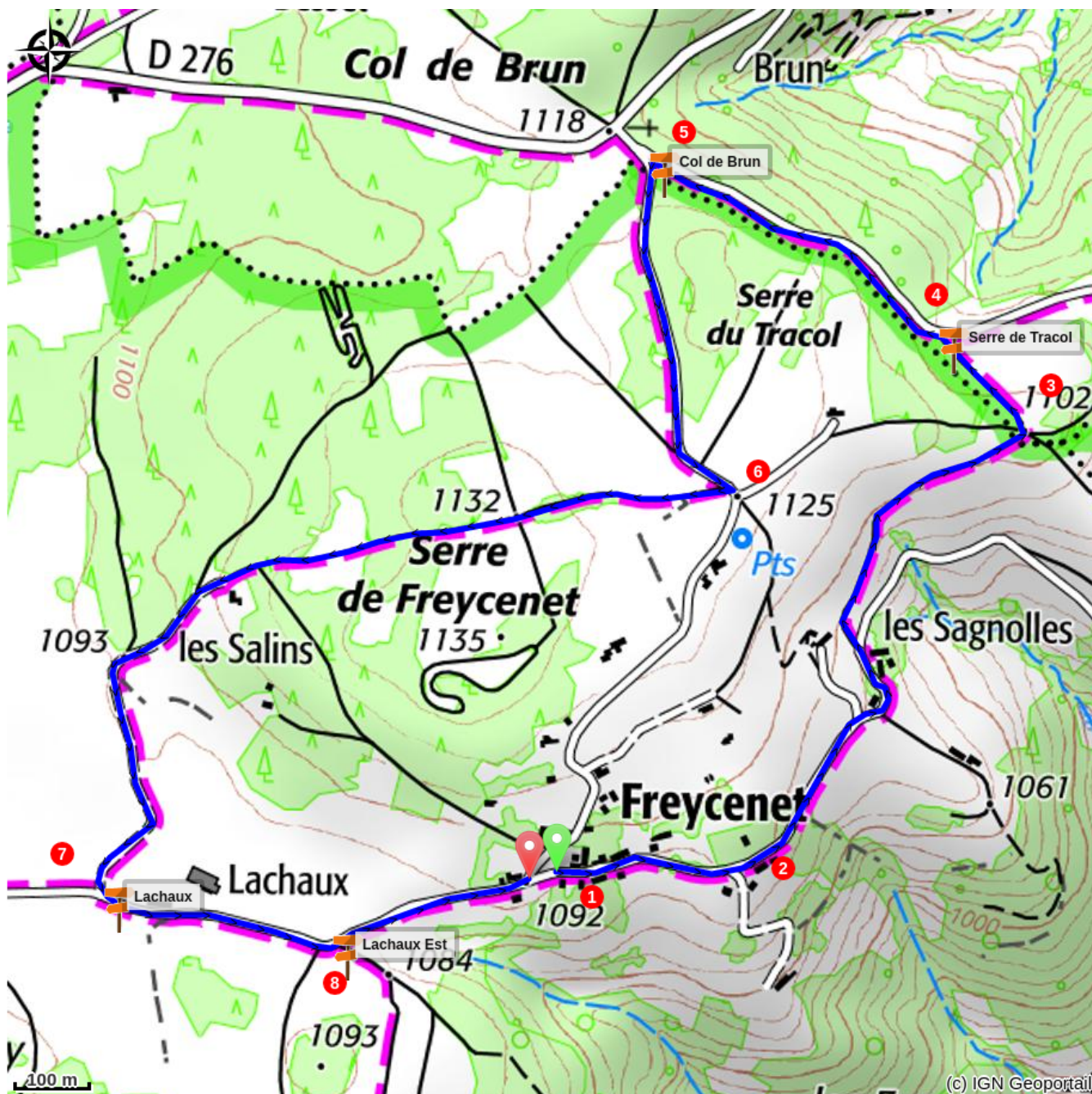
Arrival : Hameau de Freycenet, Saint-Agrève

Markings :  PR

Cities : 1. SAINT-AGREVE 2. SAINT-JEURE-D'ANDAURE

Pendant votre randonnée, suivre le balisage 

1. Au hameau de Freycenet suivre la petite route et passer devant le lavoir jusqu'aux maisons Les Sagnolles.
2. Après les maisons suivre le chemin qui monte à gauche.
3. A la croisée des chemins descendre à gauche à angle droit.
4.  Au poteau Serre de Tracol suivre la flèche : Col de Brun 0,5 km et Saint-Jeure-d'Andaure 3,7 km. Suivre la route montante.
5.  Au poteau Col de Brun suivre la flèche Lachaux 1,8 km et Saint-Agrève 6,5 km. Poursuivre par la petite route.
6. Au carrefour des petites routes prendre le chemin à droite. Après les bois et les prairies rejoindre un large chemin de terre. Descendre jusqu'à la route de Freycenet.
7.  Au poteau Lachaux suivre la flèche Lachaux Est 0,3 km et Saint-Jeure-d'Andaure 5,7 km. Suivre la petite route à gauche.
8.  Au poteau Lachaux Est, suivre Info rando 0,3 km et Saint-Jeure-d'Andaure 5,3 km. Continuer la petite route jusqu'au hameau de *Freycenet*.



How to come ?

Access

Cette boucle débute à 5 km au nord-est de Saint-Agrève.
 Depuis Saint-Agrève, suivre la D9, puis au niveau de Clavière prendre à droite la D276 direction Saint-Jeure-d'Andaure jusqu'au hameau de Freycenet.

Advised parking

Hameau de Freycenet, Saint-Agrève