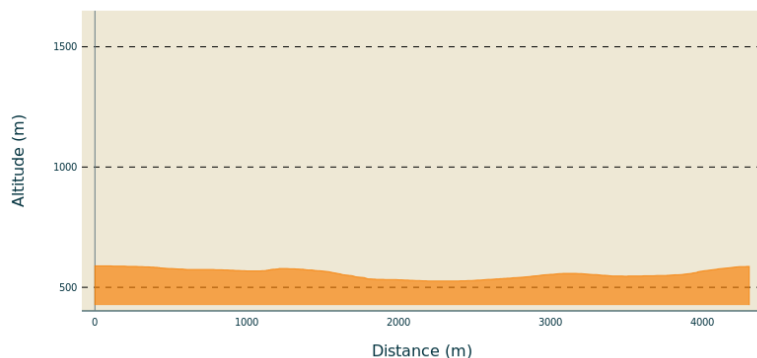


Vernoux-en-Vivarais - Circuit du Rantoine

PRIVAS CENTRE ARDECHE - VERNOUX-EN-VIVARAIS



Altimetric profile



Min elevation 526 m Max elevation 589 m

Useful information

Practice : Hike

Duration : 1 h 15

Length : 4.3 km

Trek ascent : 83 m

Difficulty : Easy

Type : Loop

Themes : Patrimoine agricole

Trek


Departure : Vernoux-en-Vivarais, panneau Infos Rando sur la Place Aristide Briand

Arrival : Retour au point de départ

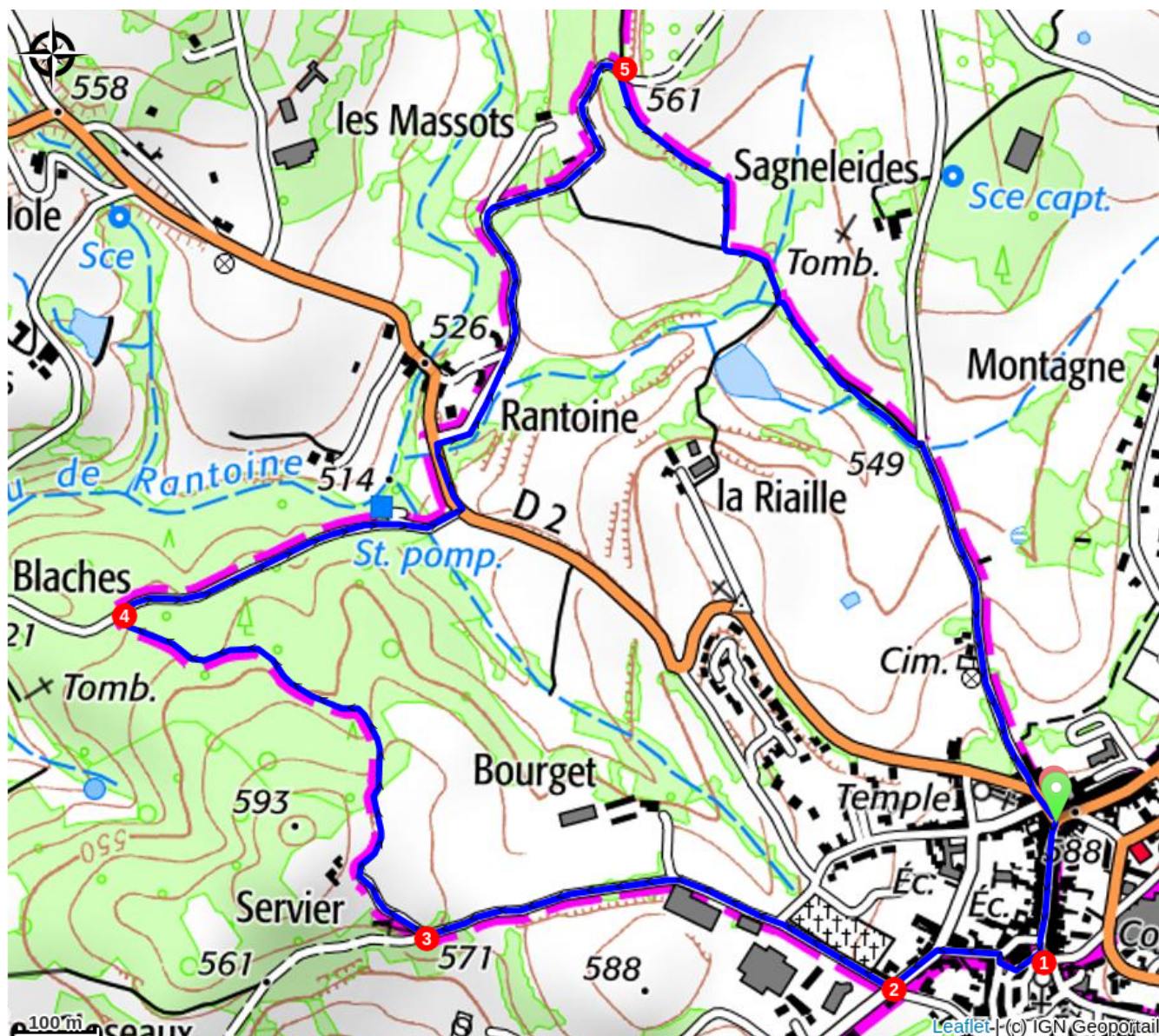
Markings :  PR  GR

Cities : 1. VERNOUX-EN-VIVARAIS

En laissant le **panneau Infos Rando** derrière vous, suivez la direction "**Silhac 5,2 km - Pont de Monépie 3,1 km**". Empruntez la Rue Simon Vialet pour rejoindre la Place de l'église.

-  Au **mât "Place de l'église"**, suivez la direction "**Silhac 5,2 km - Pont de Monépie 3,1 km**". La petite rue vous mène sur la Place Grenette. Traversez la place en allant vers la droite, puis suivez à gauche la Rue Montévrain, puis à gauche l'Avenue de Privas.
-  Au **mât "Fromentières"**, suivez la direction "**Les Blaches 1,6 km**". Empruntez le Chemin de Bourget qui longe le cimetière, et continuez tout droit sur la route en direction du hameau de Servier.
- Au niveau de la croix en bois, empruntez à droite la petite route qui rejoint le haut du hameau de Servier. Ensuite, poursuivez sur le chemin à droite sur environ 150 m, puis entrez à gauche dans le bois de chênes. Descendez à travers le bois jusqu'à rejoindre une petite route.
-  Au **mât "Les Blaches"**, suivez la direction "**Vernoux-en-Vivarais 2,5 km - Les Massots 1,3 km**". Suivez la petite route qui permet de rejoindre la route D2. Traversez cette dernière, et longez-la vers la gauche sur environ 100 m. Puis prenez à droite le chemin goudronné en direction du hameau Les Massots. À l'approche du hameau, prenez à droite le chemin bordé de pins qui permet de contourner la maison.
-  Au **mât "Les Massots"**, prenez la direction "**Vernoux-en-Vivarais 1,2 km**". Suivez le chemin qui

descend, et continuez plus bas sur le chemin à gauche. Lorsque vous rejoignez la petite route, allez à droite et montez vers le village pour rejoindre le point de départ (Place Aristide Briand).



How to come ?

Access

- En provenance de Saint-Péray : direction Vernoux-en-Vivarais (suivre la route D533 jusqu'au carrefour de Leyrisse, puis la route D14 jusqu'à Vernoux-en-Vivarais).
- En provenance de Lamastre : direction Vernoux-en-Vivarais (suivre la route D2 jusqu'à Vernoux-en-Vivarais).
- En provenance de Les Ollières-sur-Eyrieux : direction Vernoux-en-Vivarais (suivre la route D2 jusqu'à Vernoux-en-Vivarais).
- En provenance de Saint-Laurent-du-Pape : direction Le Cheylard (suivre la route D120 jusqu'à la sortie du village), puis direction Vernoux-en-Vivarais (à la sortie du village, suivre la route D21 jusqu'à Vernoux-en-Vivarais).