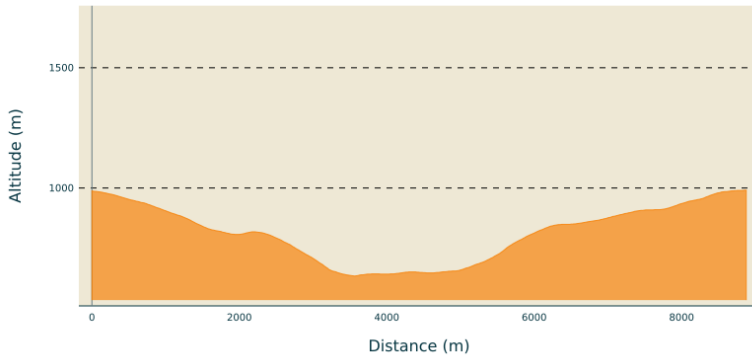


Chemin de la chèvrerie - N°37

VAL EYRIEUX - SAINT-JEURE-D'ANDAURE

Altimetric profile



Min elevation 634 m Max elevation 991 m

Useful information

Practice : Hike

Duration : 3 h

Length : 8.9 km

Trek ascent : 373 m

Difficulty : Medium

Type : Loop

Themes : Sommet et points de vue, Lac - Rivière - Cascade, Patrimoine agricole

Trek





Departure : Eglise, Saint-Jeure-d'Andaure

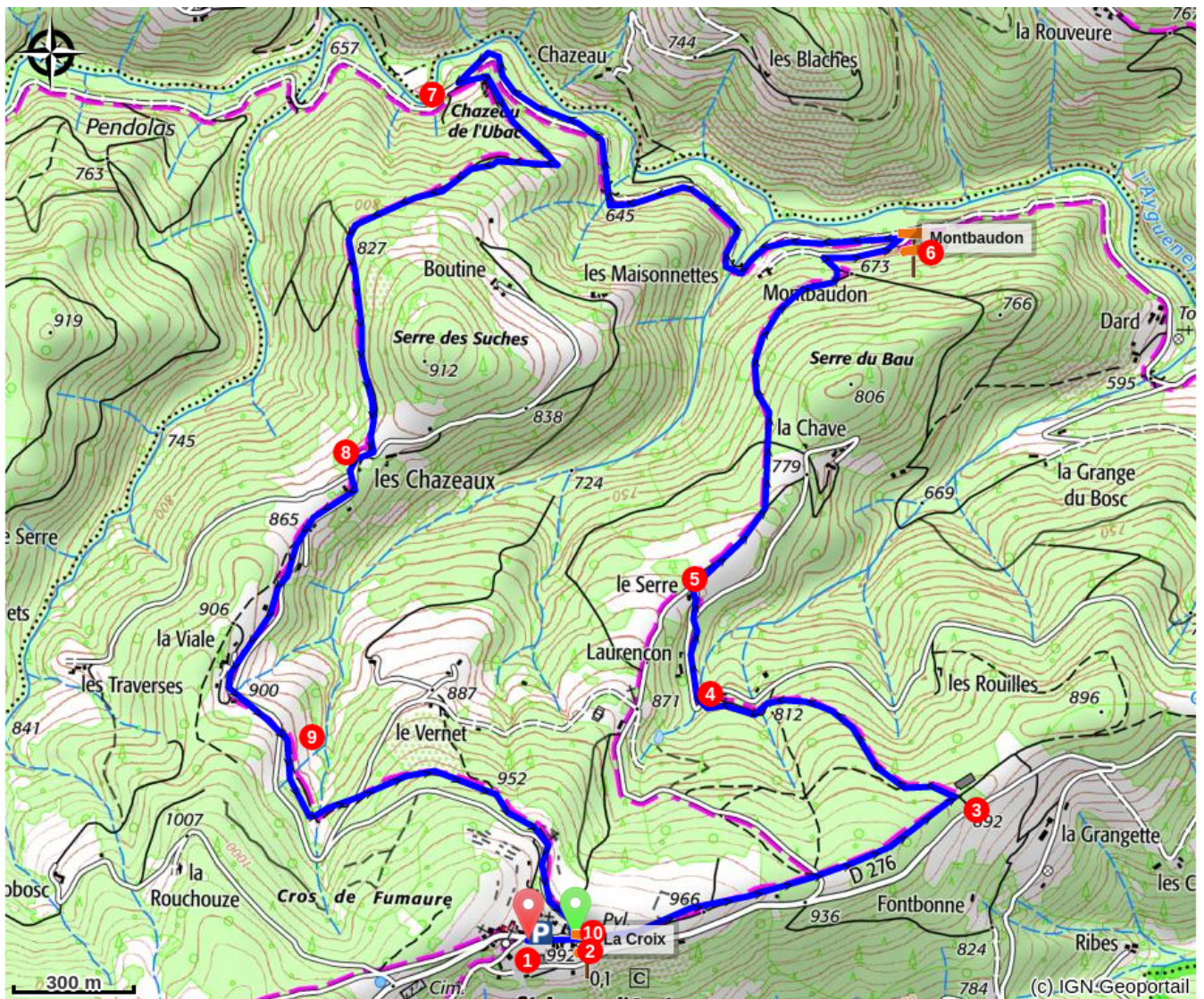
Arrival : Eglise, Saint-Jeure-d'Andaure

Markings :  PR

Cities : 1. SAINT-JEURE-D'ANDAURE

Pendant votre randonnée, suivre le balisage 

1. Descendre la rue principale, puis après l'Auberge prendre le sentier à gauche de la croix et du pylône.
2.  Au poteau La Croix, prendre la direction Montbaudon 3,2 km / St-Jeure-d'Andaure 8,5 km. Suivre la piste de crête toujours tout-droit. Laisser la petite route de gauche.
3. Descendre la piste à gauche.
4. A partir de la petite route faire 200 m à gauche, puis monter à gauche.
5. A l'intersection au niveau de la maison le Serre, prendre à droite. Descendre et rejoindre la forêt.
6.  Au poteau Montbaudon prendre la direction Chazeaux 1,6 km / St-Jeure-d'Andaure 5,3 km. Longer le ruisseau sur 1,5 km.
7.  Au poteau Chazeaux prendre la direction St-Jeure d'Andaure 3,7 km. Monter le sentier, puis dans un virage aller à droite. Traverser la forêt et rejoindre *Les Chazeaux*.
8. A l'intersection avec la petite route aller à droite, puis au carrefour des routes prendre celle de gauche.
9. Après 800m de route, descendre à gauche le chemin.
10.  Au poteau La Croix prendre la direction Info rando 200 m.



How to come ?

Access

Depuis Saint-Agrève, prendre la D9, puis la D276 en direction de Saint-Jeure-d'Andaure.

Depuis Devesset, suivre la D9 en direction de Saint-Agrève, puis à Clavière prendre la D276 en direction de Saint-Jeure-d'Andaure.

Advised parking

Parking de l'église, Saint-Jeure-d'Andaure