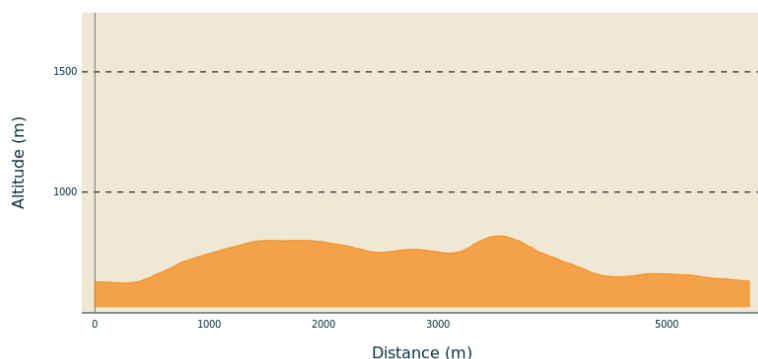


Circuit d'Eyriac - N°2

VAL EYRIEUX - DORNAS

Altimetric profile



Min elevation 622 m Max elevation 818 m

Useful information

Practice : Hike

Duration : 3 h

Length : 5.7 km

Trek ascent : 277 m

Difficulty : Medium

Type : Loop

Themes : Sommet et points de vue, Lac -
Rivière - Cascade




Trek

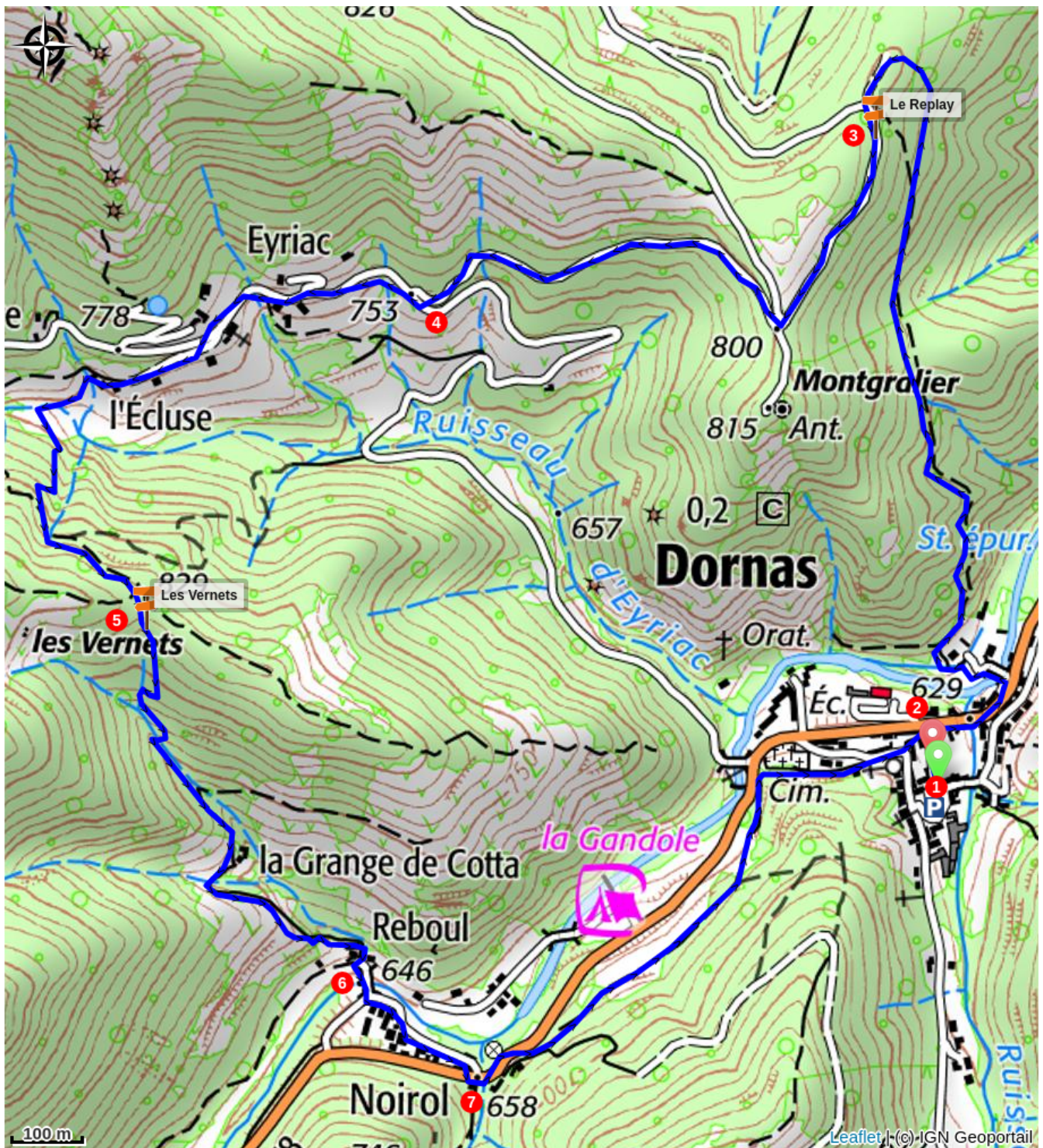
Departure : Place de la Mairie, Dornas

Arrival : Place de la Mairie, Dornas

Markings :  PR

Cities : 1. DORNAS

-  Descendre la rue du café restaurant en direction de la route D 578.
- Au carrefour, aller à droite. Suivre la route D 578 sur 150 m en direction de Mariac. Descendre à gauche la petite ruelle et passer sur la passerelle métallique. Traverser le petit canal et tourner tout de suite à gauche. Le longer pour ensuite monter au-dessus des maisons en direction de la croix blanche.
-  Au poteau Replay prendre la direction Les Vernet 2,1 km / St Andéol 6,9 km. Prendre à gauche la piste sur 300 m et poursuivre sur 1 km la route goudronnée descendante jusqu'au carrefour.
- Au carrefour des routes, monter à droite jusqu'au hameau d'Eyriac, le traverser puis à la dernière maison sur votre gauche descendre jusqu'au ruisseau. Remonter à travers la châtaigneraie jusqu'au poteau Les Vernets.
-  Au poteau Les Vernets prendre la direction Dornas 2,2 km. Descendre à gauche jusqu'au hameau de Noirol.
- Traverser la passerelle métallique, puis aller à gauche sous les maisons pour rejoindre la route D578.
- Couper la route et remonter en face le passage goudronné. Le sentier passe au-dessus des près, puis du cimetière, pour rejoindre l'église, puis enfin la place de la Fontaine.



How to come ?

Access

Depuis Le Cheylard, prendre la D578 direction Mariac, puis poursuivre jusqu'au village de Dornas.

Advised parking

Parking de la Mairie, Dornas