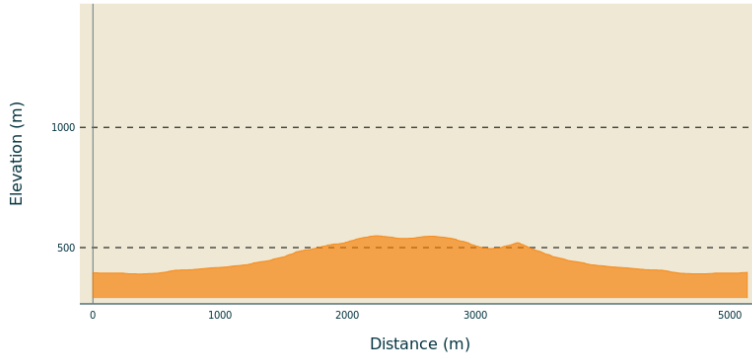


# Soulier's mill (n°61)

Pays des Vans en Cevennes - SAINTE-MARGUERITE-LAFIGERE



## Altimetric profile



Min elevation 390 m Max elevation 549 m

## Useful information

Practice : Hike

Duration : 2 h

Length : 5.1 km

Trek ascent : 198 m

Difficulty : Medium

Type : Loop

Themes : Châtaigneraie, Patrimoine agricole

## Trek







**Departure** : Town Hall square, Sainte-Marguerite-Lafigère

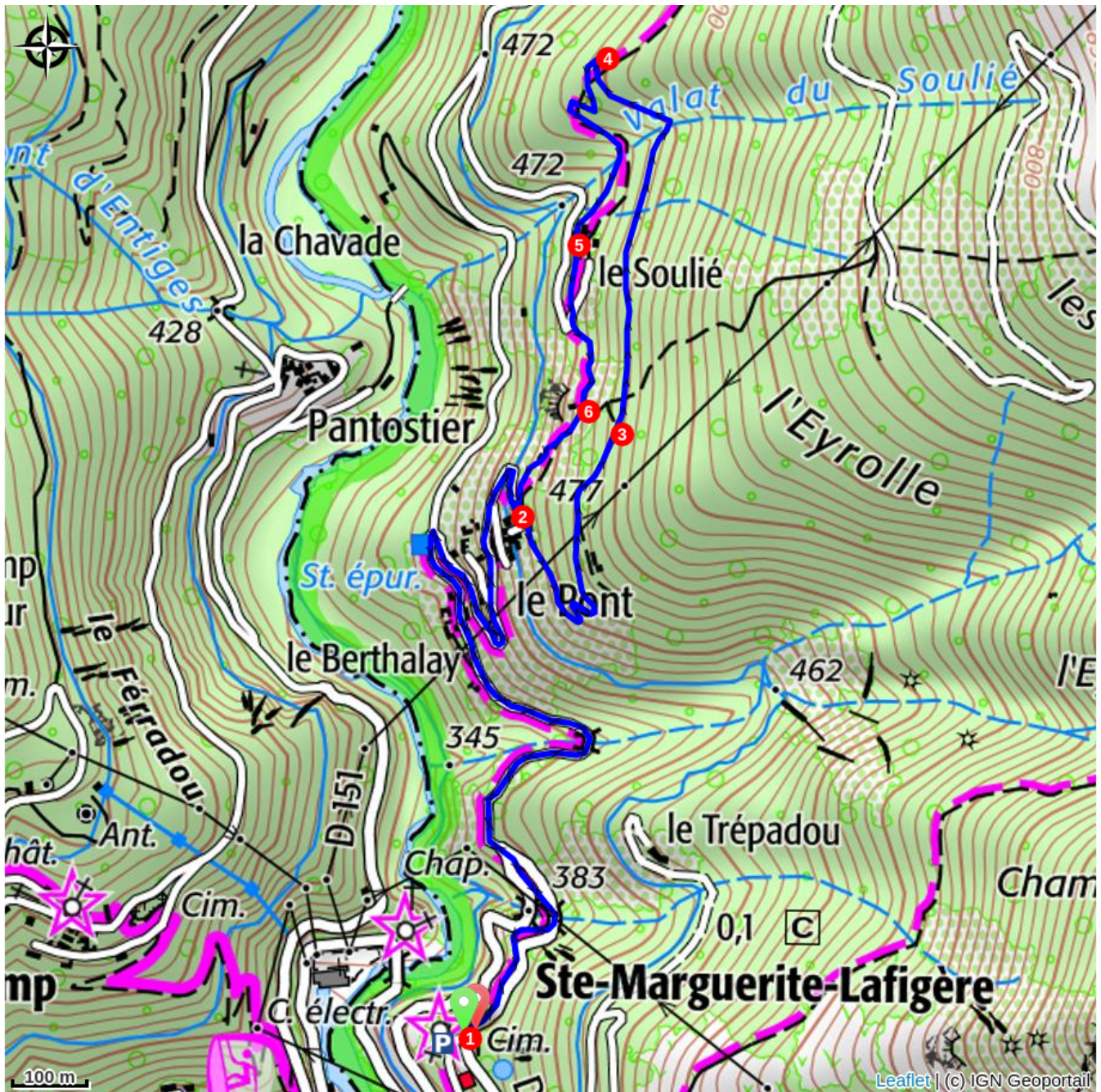
**Arrival** : Town Hall square, Sainte-Marguerite-Lafigère

**Markings** : ■ Yellow markup

Cities : 1. SAINTE-MARGUERITE-LAFIGERE

P - From the Town Hall car park.

1.  **Place de la Mairie** - Follow le Pont 1,7 km (■).
2.  Le Pont - Follow le Triadou 0,7 km.
3.  **Le Triadou** - Follow La Coste Soulier 0,6 km.
4.  **La Coste Soulier** - Follow Le Soulier 0,5 km.
5.  **Le Soulier** - You can make a detour via the Moulin de Soulier. Follow le Refuge du Triadou 0,2 km.
6.  **Refuge du Triadou** - Follow Le Pont 0,2 km and get back to where you started from using the path you took in the beginning.



### ! **Advices**

Vous êtes ici dans un espace labellisé "Géosite" par le Géoparc mondial de l'UNESCO depuis 2014. Sa particularité réside dans ses chaos granitiques très spécifiques (énormes blocs de granit arrondis par l'érosion). L'ambiance créée est massive, presque immuable. Ce bout de notre territoire inspire le respect et l'éternité. Lors

de votre balade, pensez à respecter les sentiers et à ne pas perturber cet écosystème fragile. Profitez de ce cadre exceptionnel tout en veillant à préserver son intégrité.



Carte IGN 28380T

### **How to come ?**

#### **Access**

From Joyeuse (35 km) join Les Vans (22 km) and take the D113 to access Sainte-Marguerite-Lafigère.

#### **Advised parking**

Town Hall square, Sainte-Marguerite-Lafigère



### **Information desks**

#### **Office de tourisme des Cévennes d'Ardèche**

[contact@cevennes-ardeche.com](mailto:contact@cevennes-ardeche.com)

<https://www.cevennes-ardeche.com/>