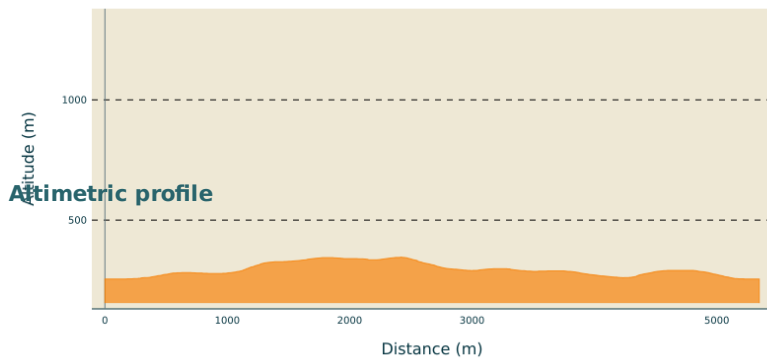


Northern wash houses, Saint Paul le Jeune

PAYS DES VANS EN CEVENNES - SAINT-PAUL-LE-JEUNE



Useful information

Practice : Hike

Duration : 2 h

Length : 5.3 km

Trek ascent : 145 m

Difficulty : Medium

Type : Loop

Themes : Patrimoine bâti

Trek







Departure : Place de la Gare (tennis court), Saint-Paul-le-Jeune

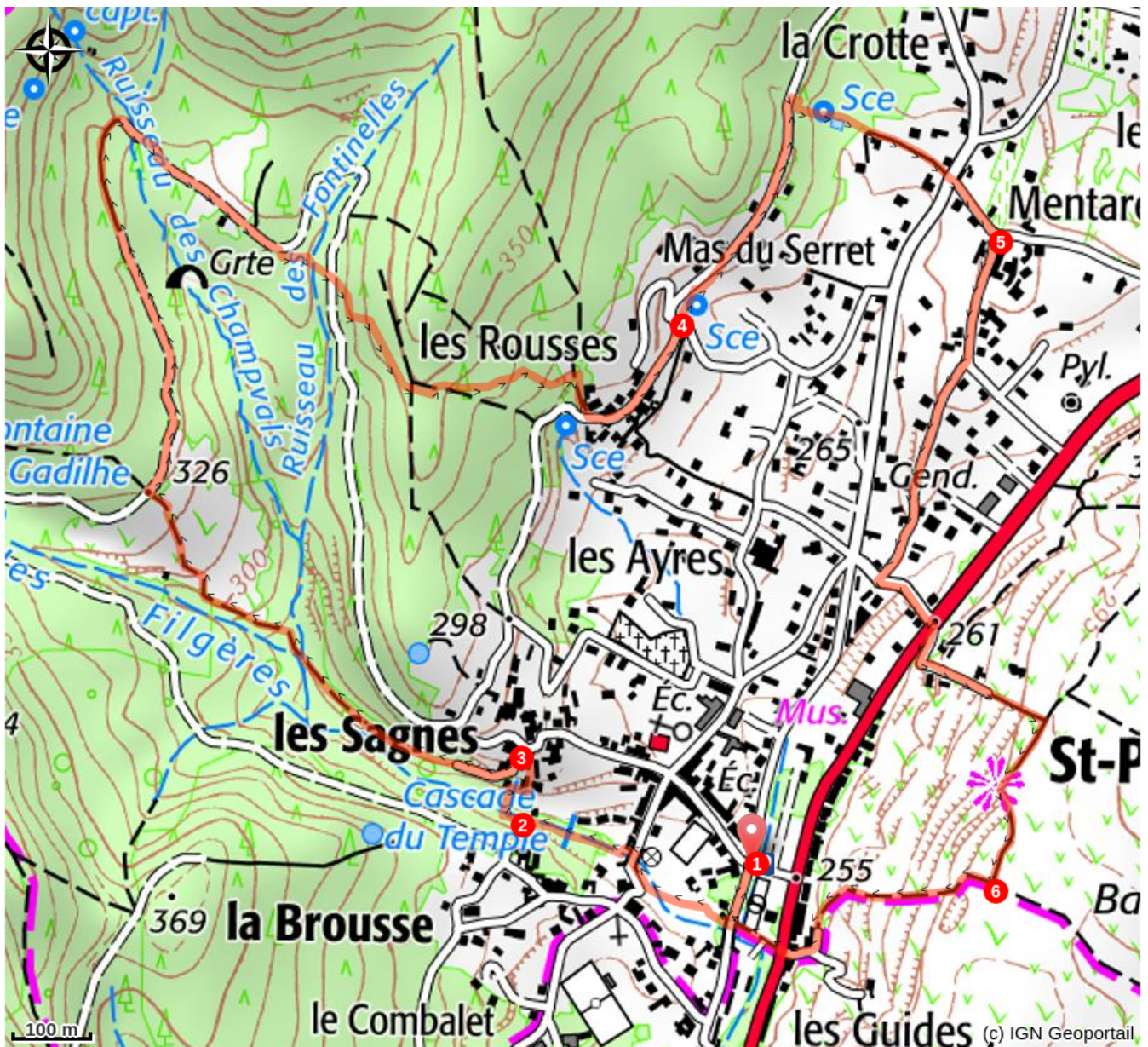
Arrival : Place de la Gare (tennis court), Saint-Paul-le-Jeune

Markings : ■ Yellow markup

Cities : 1. SAINT-PAUL-LE-JEUNE

P - From the car park, go to the signpost St-Paul-le-Jeune Place de la Gare.

1.  **St-Paul-le-Jeune** - Follow Le Temple 0,8 km (green signs).
2.  **Le Temple** - Follow Les Sagnes 0,1 km.
3.  **Les Sagnes** - Follow Les Rousses 2,1 km.
4.  **Les Rousses** - Follow Mentaresse 0,8 km.
5.  **Mentaresse** - Follow La Coste 1,1 km.
6.  **La Coste** - Follow St-Paul-le-Jeune Place de la Gare 0,5 km.



Gear

Carte IGN 28390T

How to come ?

Access

From Les Vans (11 km) take the D901 towards Alès.
From Joyeuse (20 km) take the D104 towards Alès.

Advised parking

Place de la Gare (tennis court), Saint-Paul-le-Jeune

Information desks

Office de tourisme des Cévennes d'Ardèche

contact@cevennes-ardeche.com
<https://www.cevennes-ardeche.com/>