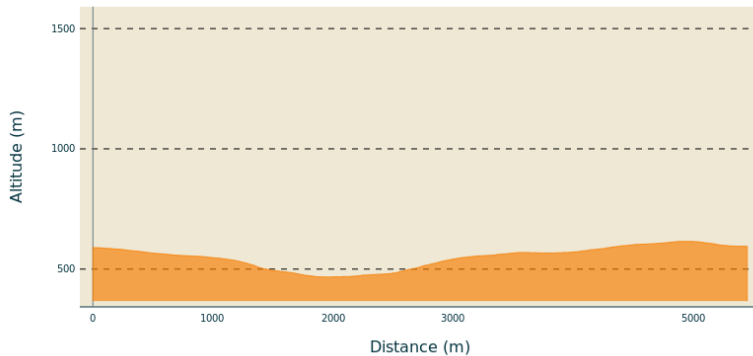


Silhac - Circuit des ponts

PRIVAS CENTRE ARDECHE - SILHAC



Altimetric profile



Min elevation 467 m Max elevation 615 m

Useful information

Practice : Hike

Duration : 1 h 45

Length : 5.5 km

Trek ascent : 150 m

Difficulty : Easy

Type : Loop

Themes : Patrimoine bâti, Patrimoine agricole

Trek

Departure : Silhac, parking de la Salle des fêtes (Espace André Reyne)


Arrival : Retour au point de départ

Markings : PR GR

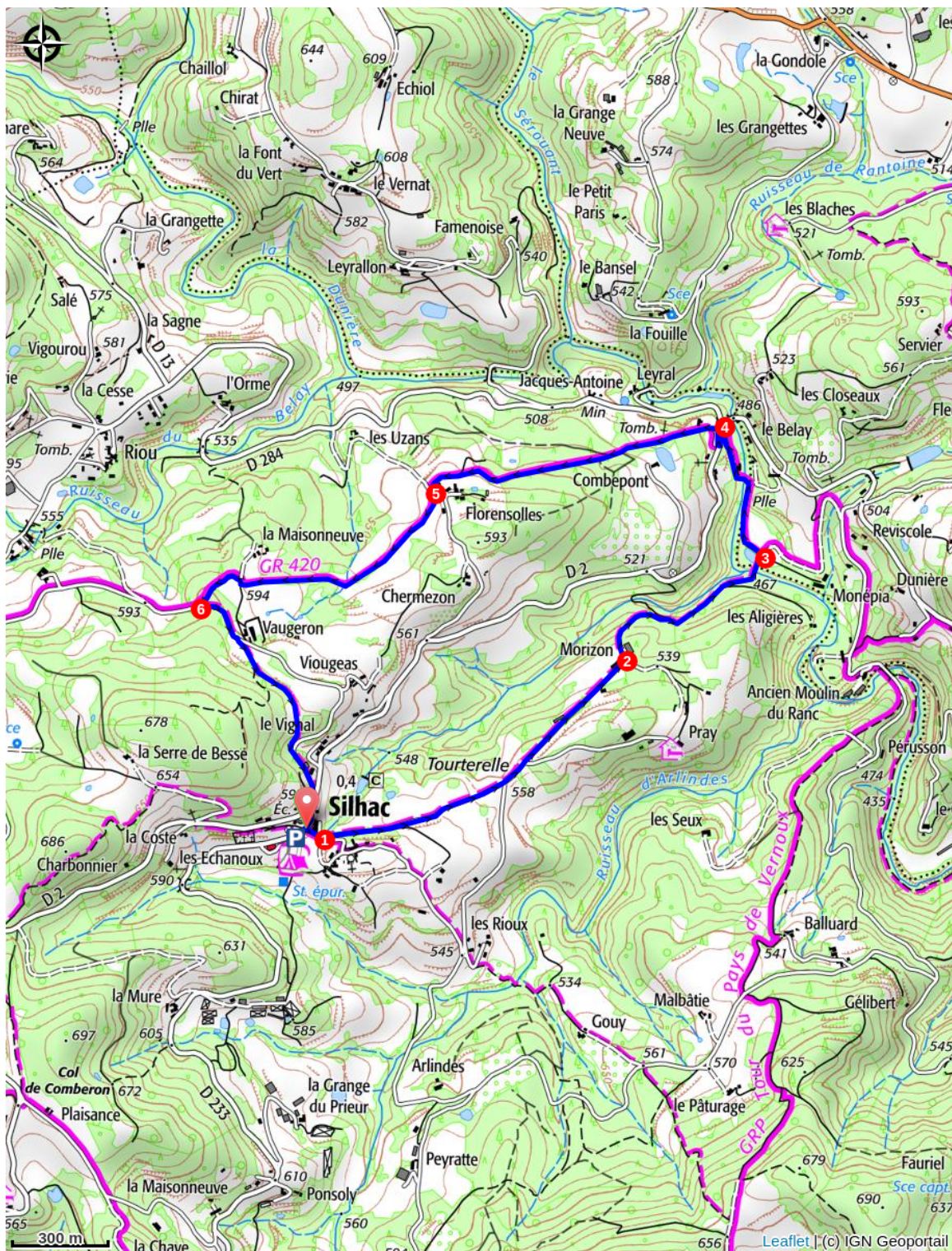
Cities : 1. SILHAC 2. VERNOUX-EN-VIVARAIS

Sortez du parking, rejoignez le carrefour à proximité du **panneau Infos Rando**, et suivez à droite la route qui mène vers le village (direction "Centre village").

- Au **mât "Silhac"**, suivez la direction "**Vernoux-en-Vivarais 5 km - Pont de Monépie 1,9 km**". Continuez sur la petite route (belle vue sur le village de Vernoux-en-Vivarais), descendez tout droit en ignorant les intersections à droite, passez le hameau de Morizon puis atteignez juste après la ferme de Morizon.
- Empruntez à gauche le chemin caillouteux qui s'engouffre dans le bois (vous êtes ici sur l'ancienne route qui reliait autrefois Silhac à Vernoux-en-Vivarais). Le chemin descend et aboutit au Pont de Monépie, vieux pont de pierre d'origine médiévale.
- Au **mât "Pont de Monépie"**, suivez la direction "**Chalencon 5,8 km**". Le sentier longe un petit canal aujourd'hui asséché (celui-ci permettait autrefois d'acheminer l'eau de la rivière à l'usine de moulinage de Monépie). Un peu plus loin, après le franchissement d'un talus, le sentier surplombe la rivière La Dunière. Franchissez le Pont de Champelovier, vieux pont de pierre d'origine médiévale à côté duquel se trouve l'ancien moulin de Champelovier. Rejoignez la D2 juste au-dessus, à côté du Pont du Belay.
- Traversez la D2, et longez-la vers la gauche sur environ 30 m. Puis prenez à droite le chemin goudronné qui monte vers quelques maisons. À l'approche des maisons, continuez à gauche sur le chemin qui monte à travers un bois.
- Au bout de la côte, peu après la sortie du bois, traversez le hameau de Florensolles et continuez tout droit sur un sentier bordant des champs. Plus loin, après un passage sous les arbres, traversez le chemin agricole et continuez tout droit sur l'autre chemin.

6.  Au **mât "Vaugeron"**, suivez la direction "**Silhac 1 km**". Suivez la petite route sur environ 150 m et, juste avant d'atteindre la maison-forte de Vaugeron, empruntez à droite un chemin en terre. Un peu plus loin, continuez à gauche sur le sentier qui longe un bois. Rejoignez la petite route, et suivez-la sur la droite en

direction du village de Silhac. Au carrefour, traversez la D2, descendez tout droit en direction du panneau Infos Randos pour rejoindre le point de départ (parking de la Salle des fêtes).



How to come ?

Advised parking

Parking de la salle des fêtes "Espace André Reyne" (GPS : 44.880836, 4.605947)

Environmental sensitive areas

Along your trek, you will go through sensitive areas related to the presence of a specific species or environment. In these areas, an appropriate behaviour allows to contribute to their preservation. For detailed information, specific forms are accessible for each area.

Natura 2000 Vallée de l'Eyrieux et ses affluents

Sensitivity period:

Contact: Guillaume CHEVALIER / Chargé de mission Natura2000 et Espace Naturel Sensible / gchevalier@parc-monts-ardeche.fr- 06 16 70 46 88

Natura 2000 est une politique Européenne de préservation de la biodiversité qui s'inscrit dans l'accompagnement du développement socio-économique et culturel du territoire concerné. Avec ses presque 30 000 sites reconnus au niveau européen, il est aujourd'hui le plus grand réseau de sites naturels au monde. Le site que vous traversez est marqué par la présence d'une importante diversité, que ce soit dans les paysages, dans la géologie ou encore au travers des espèces de la faune ou de la flore qui y vivent. Ceci est lié à un territoire très diversifié : rivières, zones humides, forêts, milieux prairiaux, pelouses sèches, landes ou encore milieux alluviaux le compose; mais aussi à la diversité de l'exposition, des climats et de l'altitude (de 89 m d'altitude à plus de 1 300 m). Parmi les espèces emblématiques présentes sur ce site on peut évoquer le Sonneur à ventre jaune, La Loutre d'Europe, Le Léopard ocellé, l'Écrevisse à pattes blanches, le Ciste de Pouzolz, La Pie Grièche grise, La Drosera, Le Pic noir, etc.