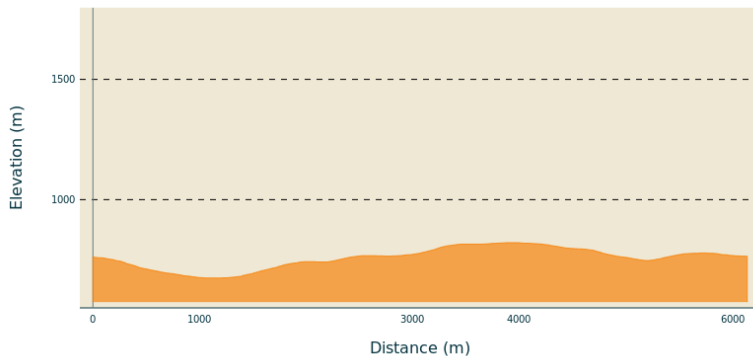


Saint-Jean-Chambre - Circuit de Fontréal

Privas Centre Ardèche - SAINT-JEAN-CHAMBRE



Altimetric profile



Min elevation 674 m Max elevation 821 m

Useful information

Practice : Hike

Duration : 2 h

Length : 6.1 km

Trek ascent : 181 m

Difficulty : Easy

Type : Loop

Themes : Patrimoine agricole, Patrimoine bâti

Trek





Departure : Saint-Jean-Chambre, panneau Infos Rando sur la Place du village

Arrival : Retour au point de départ

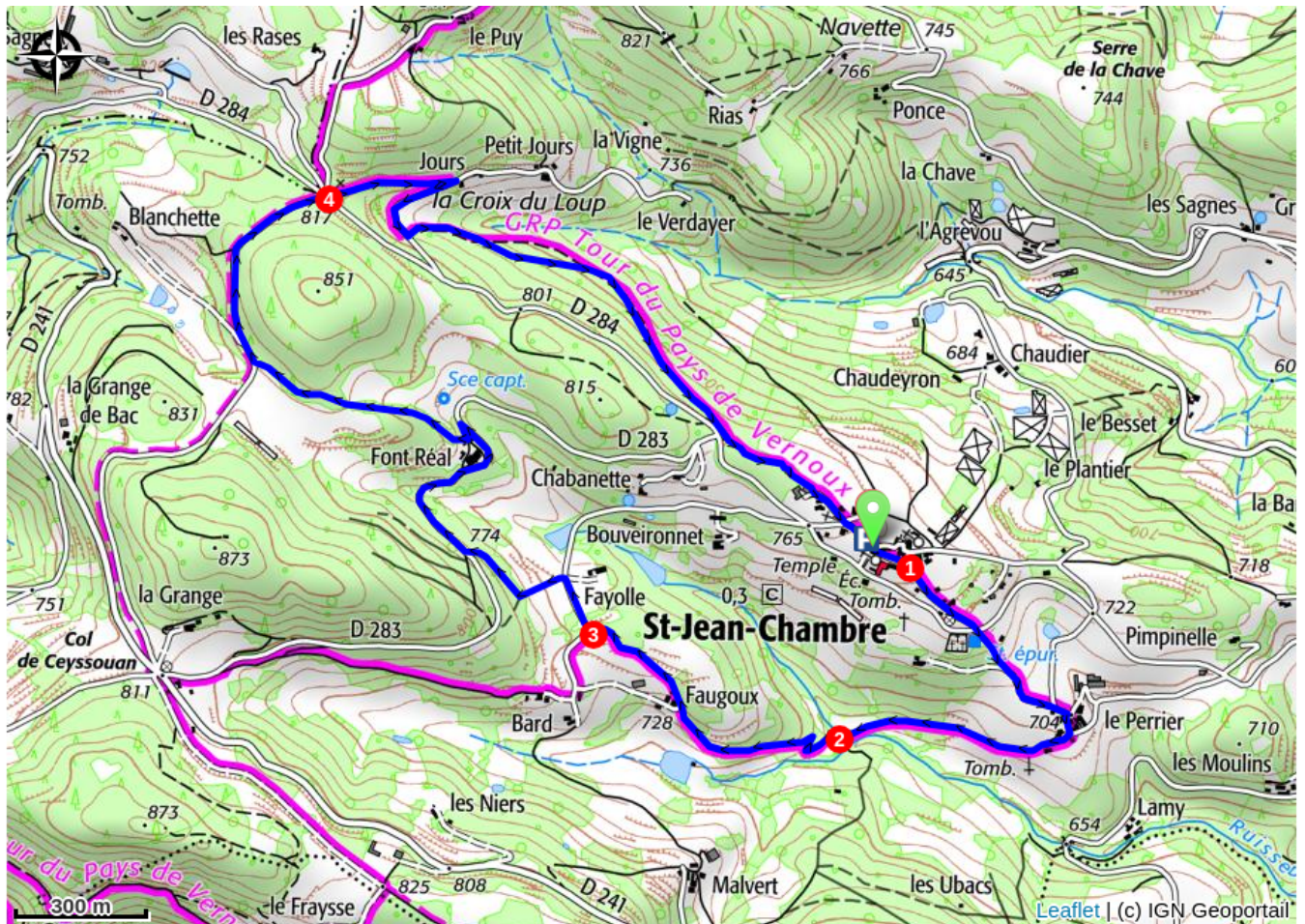
Markings :  PR  GRP

Cities : 1. SAINT-JEAN-CHAMBRE

Dos au **panneau Info Rando**, partez dans le village (Rue Val Chambre), longez le temple et passez devant la Mairie.

-  Au **mât "Saint-Jean-Chambre"**, suivez la direction "**Le Moulinas 1,3 km - Chalencon 6,4 km**". Suivez la route à droite (Montée du lavoir) qui descend et mène vers le cimetière. En bas, traversez la route D284 et suivez en face le sentier qui descend jusqu'au hameau Le Perrier. Traversez le hameau, puis suivez sur la droite le chemin de terre qui longe une belle châtaigneraie, puis franchissez un petit ruisseau (souvent à sec).
-  Au **mât "Le Moulinas"**, suivez la direction "**Le Serillou 1 km - St-Julien-Labrousse 7,4 km**". Montez en direction du bois, suivez le sentier jusqu'au hameau Faugoux, et continuez sur la droite en montant.
-  Au **mât "Le Serillou"**, suivez la direction "**La Croix du Loup 2,1 km - St-Jean-Chambre 4,2 km**". Suivez la petite route sur environ 100 m, puis empruntez à gauche un sentier qui débouchera sur une autre route. Suivez la route vers la droite, passez devant la maison-forte de Fontréal, et, juste après, empruntez à gauche un sentier qui monte. Rejoignez une petite route, et suivez-la sur la droite jusqu'au carrefour "La Croix du Loup".
-  Au **mât "La Croix du Loup"**, suivez la direction "**St-Jean-Chambre 2,1 km**". Empruntez le chemin qui

rejoint une petite route aux abords du hameau Jours. Suivez la petite route vers la droite sur environ 150 m, puis empruntez à gauche le sentier. Suivez le sentier à travers bois pour rejoindre le point de départ (Place du village).



How to come ?

Advised parking

Parking de la Place du village (GPS : 44.904143, 4. 564033)