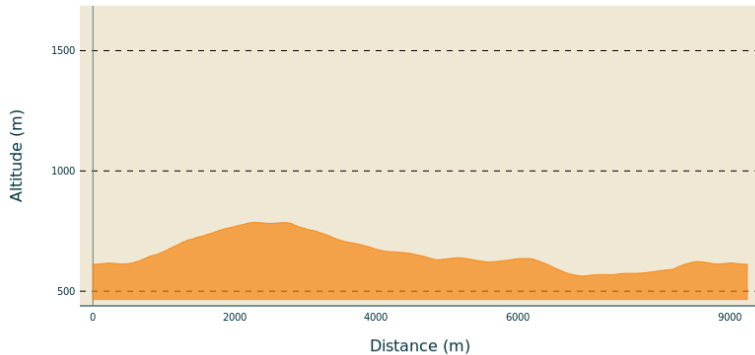


# Le Chemin des 5 sens - N°16

VAL EYRIEUX - SAINT-CHRISTOL

## Altimetric profile



Min elevation 563 m Max elevation 786 m

## Useful information

Practice : Hike

Duration : 2 h 30

Length : 9.3 km

Trek ascent : 270 m

Difficulty : Medium

Type : Loop

Themes : Fauna - Flora, Art contemporain, Lac - Rivière - Cascade

## Trek

**Departure** : Saint-Christol







**Arrival** : Saint-Christol

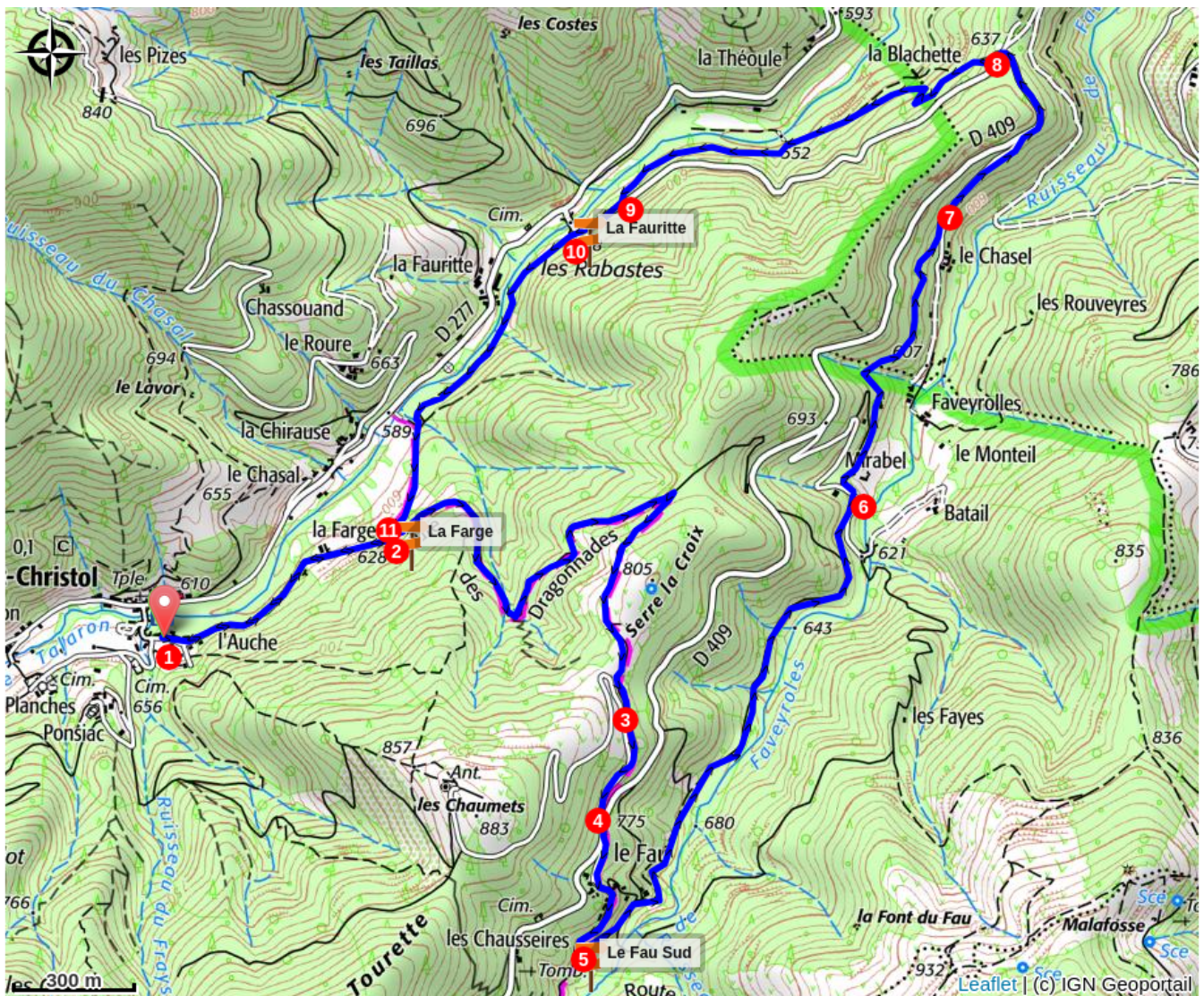
**Markings** :  PR

Cities : 1. SAINT-CHRISTOL 2. SAINT-BARTHÉLEMY-LE-MEIL

Pendant votre randonnée, suivre le balisage .

Face à la mairie, aller à gauche et passer-devant le temple. Traverser ensuite le pont à votre gauche.

1. A l'intersection des routes, aller à gauche et suivre la petite route se transformant en piste.
2.  Au poteau La Farge, suivre Le Fau 2,1 km / Saint-Christol 4,4 km. Poursuivre par la piste montante à travers la forêt.
3. Rejoindre la petite route, puis la descendre jusqu'à la route D409.
4.  Au poteau Le Fau, suivre Le Fau sud 0,4 km / Saint-Genest 6,3 km. Couper la route D409 et descendre par la petite route en direction des maisons du Fau. Poursuivre par la piste.
5.  Au poteau Le Fau Sud, suivre Saint-Christol 6,2 km / Le Chazel 2,4 km. Descendre le sentier, puis passer sous les maisons. Longer le ruisseau de Faveyroles.
6. Au carrefour, aller à gauche, puis quelques mètres après à droite pour passer au-dessus de la maison *Mirabel*.
7.  Au poteau Le Chazel, suivre Saint-Christol 3,8 km / La Fauritte 1,9 km. Remonter la petite route jusqu'au carrefour avec la D409. Descendre à droite la route.
8. Au transformateur, descendre le sentier qui longe la rivière plus bas.
9. Récupérer la D409, laisser le pont à droite et prendre en face la piste.
10.  Au poteau La Fauritte, suivre Saint-Christol 1,9 km / La Farge 0,9 km. Remonter la piste longeant la rivière.
11.  Au poteau La Farge, suivre Saint-Christol 1 km. Prendre le même itinéraire qu'à l'aller.



## How to come ?

### Access

Depuis Saint-Sauveur-de-Montagut, suivre la D120 direction Le Cheylard. Après Le Pont de Chervil, prendre la D264b en direction de Beauvène, puis Saint-Barthélémy-le-Meil. Suivre ensuite la D264, passer à Burianne, et prendre la direction de Saint-Christol par la D277.

Depuis Le Cheylard, prendre la D120 direction Saint-Barthélémy-le-Meil, puis Saint-Christol.

### Advised parking

Proche de la mairie ou après le pont à gauche, Saint-Christol