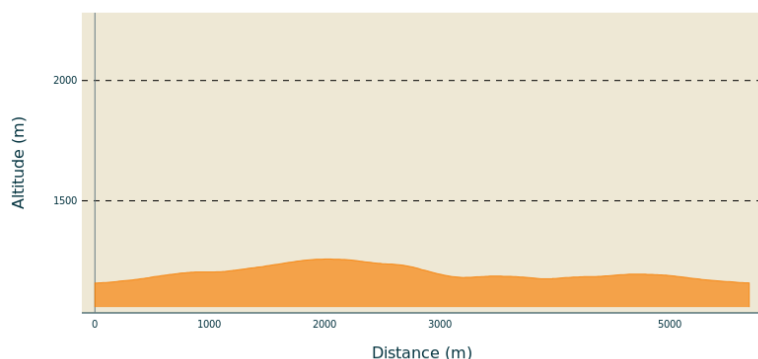


# Sentier d'Eole - N°26

VAL EYRIEUX - SAINT-CLEMENT

## Altimetric profile



Min elevation 1158 m Max elevation 1258 m

## Useful information

Practice : Hike

Duration : 2 h

Length : 5.7 km

Trek ascent : 125 m

Difficulty : Easy

Type : Loop

Themes : Géologie, Sommet et points de vue




## Trek

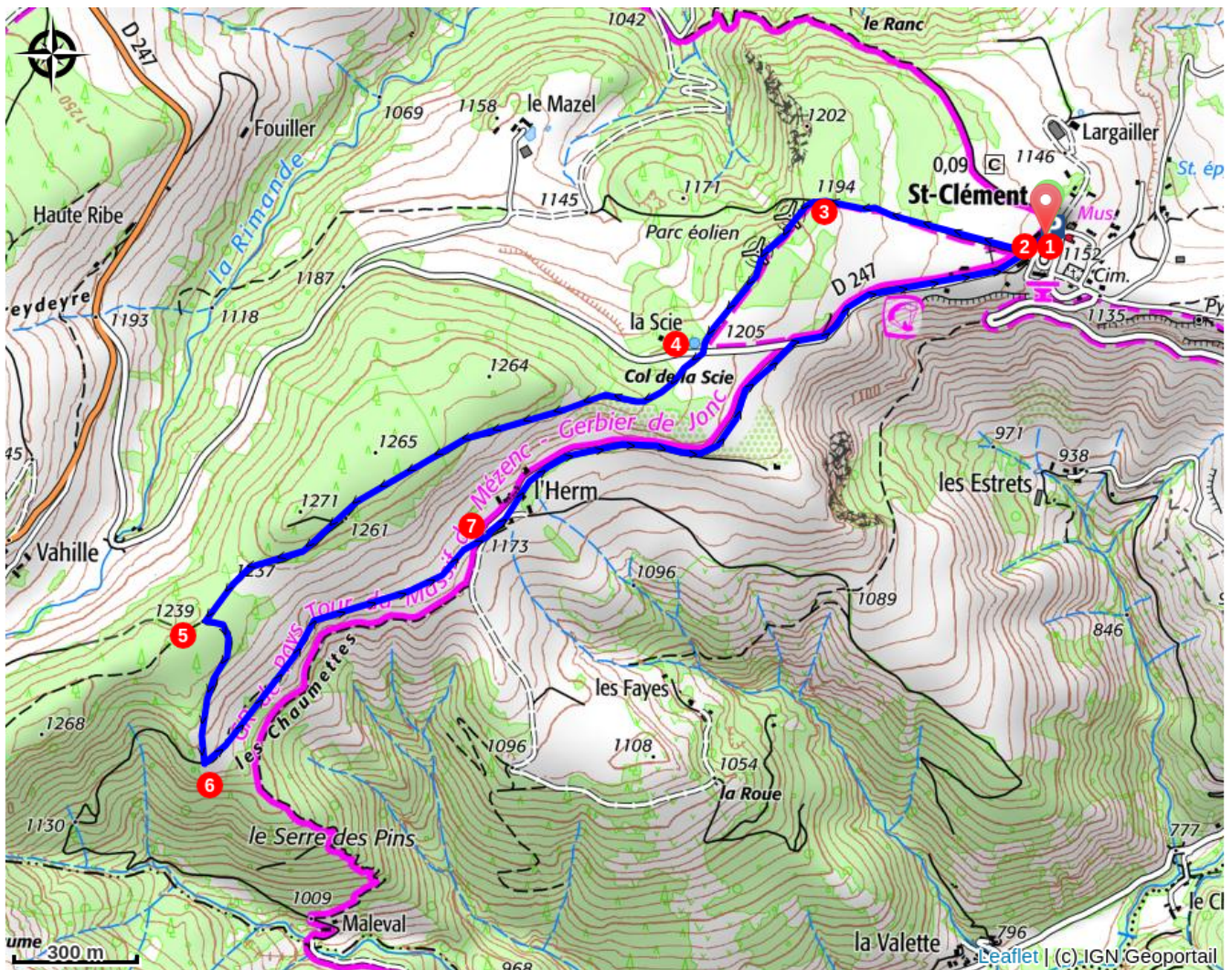
**Departure** : Ecole du Vent

**Arrival** : Ecole du Vent

**Markings** :  PR  GRP

**Cities** : 1. SAINT-CLEMENT

-  Du parking au dessus de l'église, remonter la D247 sur 150 m.
- Prendre à droite la piste large en direction des éoliennes.
- 500 m après, aller à gauche sur le petit sentier en direction des éoliennes. Passer sous les éoliennes.
- Au col de la Scie traverser la route et continuer tout droit sur le chemin de terre.
- Quiter la piste et descendre à gauche sur 500 m.
- Tourner encore à gauche pour rejoindre le hameau de l'Herm.
-   Après le hameau de l'Herm suivre la petite route et reprendre la D247 jusqu'au village de Saint-Clément.



## How to come ?

### Access

De St Martin-de-Valamas prendre la direction Lachapelle sous Chanéac (D278) puis la D247 direction St Clément. Route étroite et panoramique.

De Fay-sur-Lignon prendre la D247 en direction de St Clément.

### Advised parking

Au dessus de l'église