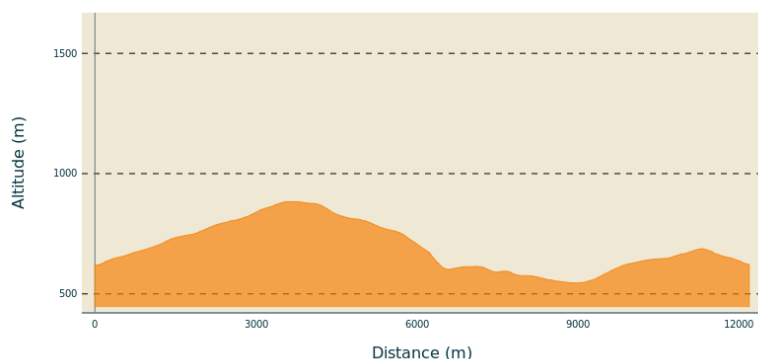


Circuit du Bois du Seigneur - N°1

VAL EYRIEUX - ACCONS

Altimetric profile



Min elevation 545 m Max elevation 883 m

Useful information

Practice : Hike

Duration : 3 h 30

Length : 12.2 km

Trek ascent : 426 m

Difficulty : Medium

Type : Loop

Trek

Departure : Mairie, Accons






Arrival : Mairie, Accons

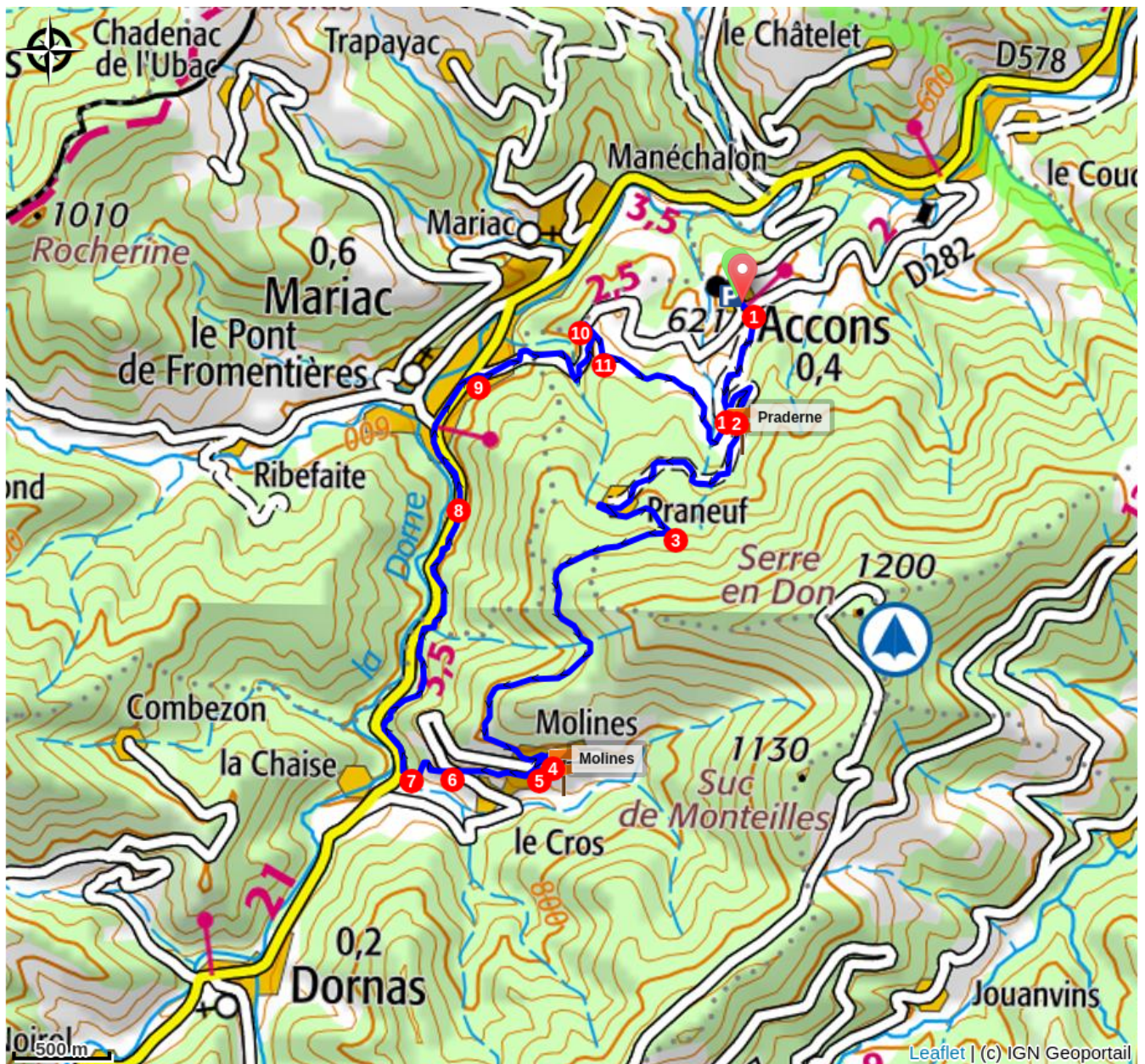
Markings :  PR

Cities : 1. ACCONS 2. DORNAS 3. MARIAC

Pendant votre randonnée, suivre le balisage .

Face à l'entrée de la mairie, aller à gauche jusqu'au carrefour des routes.

1. Monter en face par la petite route qui se transforme en piste après les maisons de *Noharet*.
2.  Au poteau Praderne, suivre Le Réservoir 2,2 km / Dornas 7,3 km. Garder la piste sur 2 km.
3.  Au poteau Le Réservoir, suivre La Chaise 3,9 km / Dornas 5,1 km. La piste va se transformer en sentier jusqu'au hameau de *Molines*.
4. A Molines, récupérer et descendre la petite route sur 200 m.
5. Descendre à gauche le sentier passant sous la route.
6. 400 m après, rejoindre un calvaire et la petite route. Descendre le sentier en face.
7.  Au poteau La Chaise, suivre Pont-de-Fromentières 2,6 km. A partir de la route D579, aller à droite sur 100 m et monter le sentier à droite.
8. Récupérer la route D579 et aller à droite en direction du *Pont-de-Fromentières*. Poursuivre par la grande ligne droite de la route. Après le garage auto, rejoindre le rond-point.
9. Monter la petite route direction *Accons - Chaussinand*.
10. Au prochain carrefour des routes, prendre à droite en direction des maisons de *Chaussinand*.
11. Prendre la piste de gauche passant entre les maisons, et poursuivre cette piste sur 1 km ( balisage VTT).
12.  Au poteau Praderne, suivre Accons 0,8 km. Redescendre par la piste jusqu'au village.



How to come ?

Access

Depuis Le Cheylard, prendre la route D578 direction Mariac. Suivre ensuite la direction d'Accons par la D282. Rejoindre le centre du village.

Advised parking

Mairie, Accons