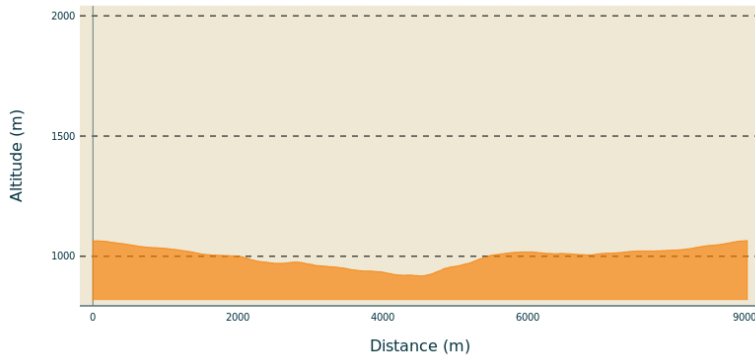


# Les Ribes - N°33

VAL EYRIEUX - SAINT-AGREVE

## Altimetric profile



Min elevation 918 m Max elevation 1065 m

## Useful information

Practice : Hike

Duration : 2 h 30

Length : 9.0 km

Trek ascent : 167 m

Difficulty : Easy

Type : Loop

Themes : Patrimoine bâti, Patrimoine agricole

## Trek



**Departure** : Office de Tourisme, Saint-Agrève.

**Arrival** : Office de Tourisme, Saint-Agrève

**Markings** :  PR

Cities : 1. SAINT-AGREVE

Pendant votre randonnée, suivre le balisage 

1. Face à l'Office de Tourisme, aller à droite par la Grande rue.
2. Prendre à gauche du centre socio-culturel situé place de Verdun.
3. Prendre ensuite la 1ère intersection à droite, *Route du stade*, jusqu'à la route D120.
4. Traverser et rejoindre la petite route en face passant devant le centre de secours.
5. Ne pas aller à Chavagnac. Prendre le 2ème chemin à gauche par la *Dolce Via* (Voie verte).
6.  Au poteau Fonbonne, suivre Les Ribes 2,5 km / Intres 5,4 km. Suivre la *Dolce Via* (voie verte).
7.  Au poteau Les Ribes, suivre St Agrève 4,8 km / Serre de Réal 4 km. Monter et rejoindre le plateau par la piste. Passer devant les fermes et rejoindre la petite route.
8. Au carrefour des routes, aller à gauche sur 100 m.
9. Quitter la petite route pour récupérer le 2ème chemin à droite partant en ligne droite.
10. A la maison *Robertets*, aller à gauche et suivre la petite route sur 200 m.
11. Prendre ensuite la piste à droite, entre les prés, en direction de *La Baraque*.
12. Aller à droite par la route D120a sur 250 m.
13. Traverser la D120a (Intersport en face) et prendre tout droit la rue Jacques Dondoux. Aller toujours tout droit jusqu'à la place de Verdun.



### How to come ?

#### Access

Depuis Le Cheylard, prendre la direction de Saint-Martin-de-Valamas et de Saint-Julien-d'Intres par la D120.

#### Advised parking

Place de Verdun, Saint-Agrève