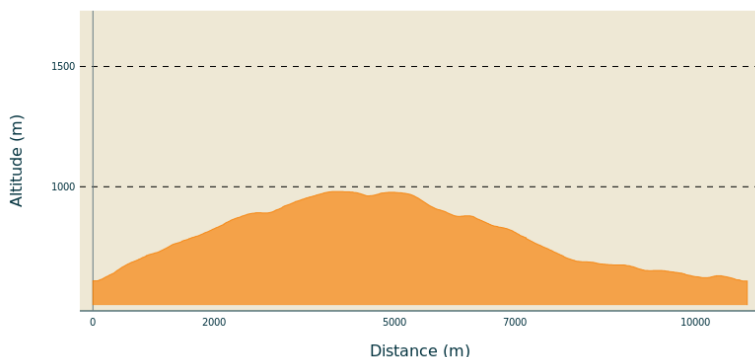


Le trail de nono

VAL EYRIEUX - SAINT-CHRISTOL

Altimetric profile



Min elevation 608 m Max elevation 980 m

Useful information

Practice : Trail

Duration : 2 h

Length : 10.8 km

Trek ascent : 398 m

Difficulty : Medium

Type : Loop

Themes : Fauna - Flora, Lac - Rivière - Cascade


Trek





Departure : Mairie, Saint-Christol

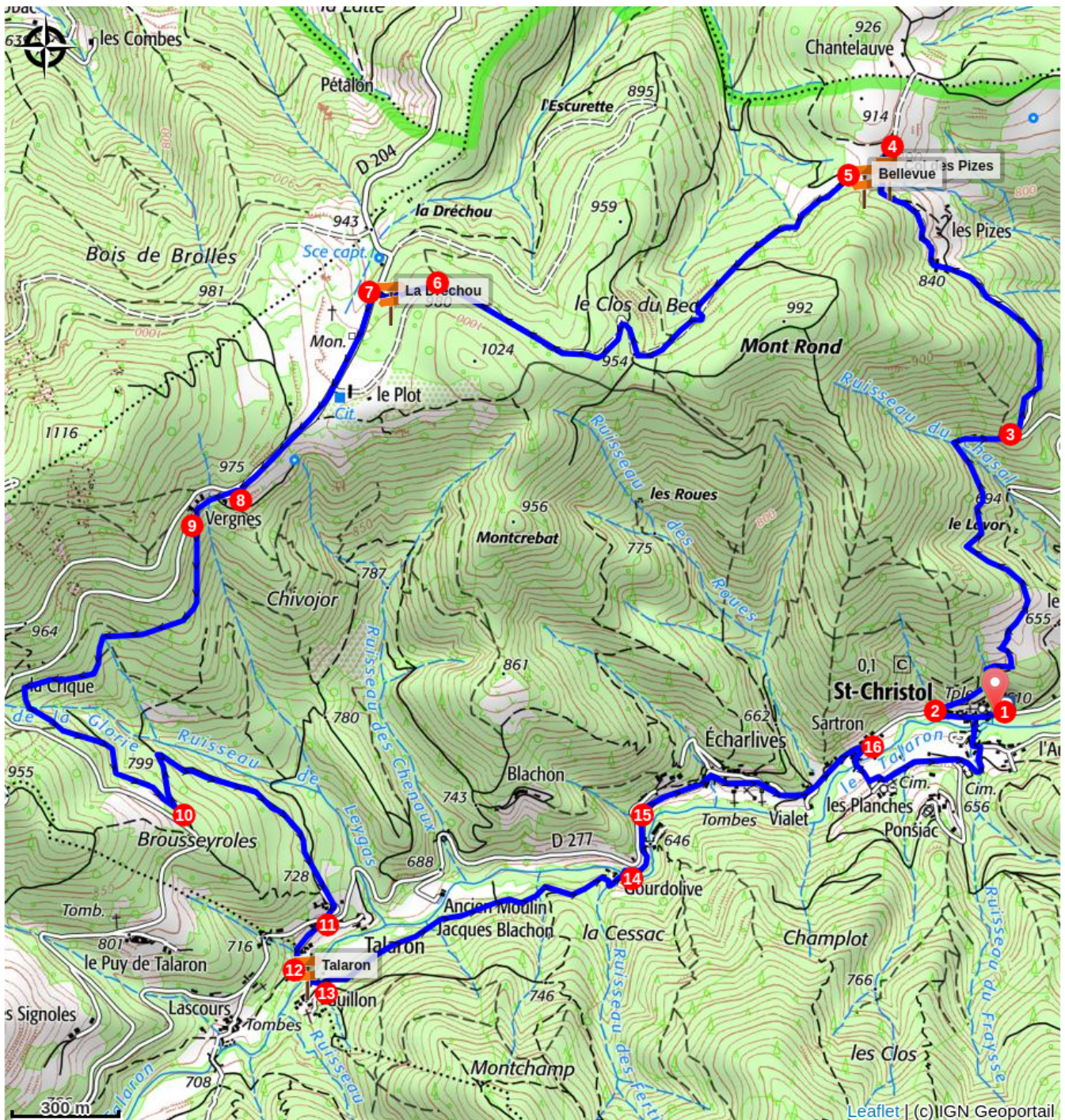
Arrival : Mairie, Saint-Christol

Markings :  PR

Cities : 1. SAINT-CHRISTOL 2. SAINT-GENEST-LACHAMP

Suivre le balisage 

1. De la mairie, remonter sur 150 m le village en passant devant le temple.
2. Monter le sentier à droite entre les maisons. Le sentier s'élève rapidement pour rejoindre une petite route.
3. Monter à gauche, dépasser la maison *Les Pizes* et rejoindre le col.
4.  Au poteau Col des Pizes, suivre Accons 4 km / Bellevue 0,1 km. Garder la piste.
5.  Au poteau Bellevue, suivre Accons 6,3 km / La Dréchou 1,8 km. Poursuivre par la piste sur 1,8 km.
6. Au carrefour avec une autre piste, descendre à droite cette piste et rejoindre la route D204.
7.  Au poteau La Dréchou, suivre Saint-Christol 6 km / Talaron 3,5 km. Remonter la route D204 jusqu'à la prochaine intersection de routes.
8. Au hameau *Vergnes*, descendre à gauche par la petite route.
9. Après les maisons, descendre à gauche le sentier.
10. Descendre la piste à gauche.
11. Aux maisons *Talaron*, prendre en face la petite route qui descend à *Guillon*.
12.  Au poteau Talaron, suivre Saint-Christol 2,5 km.
13. Traverser le pont et aller à gauche par le chemin de terre longeant la rive droite de la rivière.
14. Prendre la petite passerelle à *Gourdolive* et rejoindre 250 m plus loin la route D277.
15. A l'intersection, aller à droite par la D277
16. A *Sartron*, quitter la route et descendre à droite pour couper plus bas le *Talaron*. Passer sous le cimetière et récupérer la petite route jusqu'à Saint Christol.



! **AdVICES**

Le trail est une activité d'autonomie en milieu naturel.

Il est important d'emmener l'équipement indispensable pour votre course, ce qui inclut équipement de protection, capacité d'hydratation, un peu de nourriture.

Le volume dépend bien évidemment de la sortie que vous avez prévue.

How to come ?

Access

Depuis Le Cheylard, prendre la direction de Saint-Michel-d'Aurance par la D264, puis au col du Pialon, aller en direction de Saint-Barthélémy-le-Meil, Saint-Christol.

A l'embranchement de Burianne, suivre la D277 direction Saint-Christol.

Advised parking

Mairie, Saint-Christol

Environmental sensitive areas

Along your trek, you will go through sensitive areas related to the presence of a specific species or environment. In these areas, an appropriate behaviour allows to contribute to their preservation. For detailed information, specific forms are accessible for each area.

Natura 2000 Vallée de l'Eyrieux et ses affluents

Sensitivity period:

Contact: Guillaume CHEVALIER / Chargé de mission Natura2000 et Espace Naturel Sensible / gchevalier@parc-monts-ardeche.fr- 06 16 70 46 88

Natura 2000 est une politique Européenne de préservation de la biodiversité qui s'inscrit dans l'accompagnement du développement socio-économique et culturel du territoire concerné. Avec ses presque 30 000 sites reconnus au niveau européen, il est aujourd'hui le plus grand réseau de sites naturels au monde. Le site que vous traversez est marqué par la présence d'une importante diversité, que ce soit dans les paysages, dans la géologie ou encore au travers des espèces de la faune ou de la flore qui y vivent. Ceci est lié à un territoire très diversifié : rivières, zones humides, forêts, milieux prairiaux, pelouses sèches, landes ou encore milieux alluviaux le compose; mais aussi à la diversité de l'exposition, des climats et de l'altitude (de 89 m d'altitude à plus de 1 300 m). Parmi les espèces emblématiques présentes sur ce site on peut évoquer le Sonneur à ventre jaune, La Loutre d'Europe, Le Léopard ocellé, l'Écrevisse à pattes blanches, le Ciste de Pouzolz, La Pie Grièche grise, La Drosera, Le Pic noir, etc.