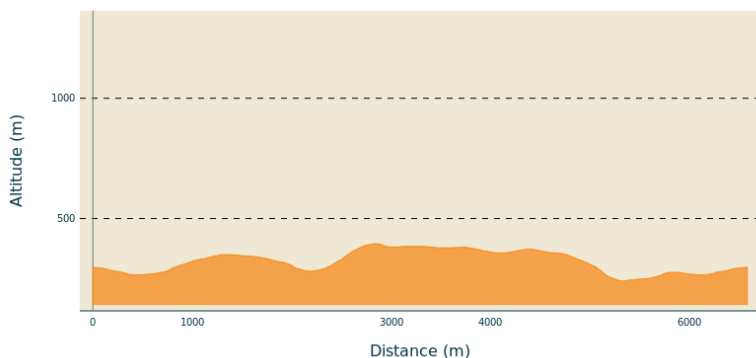


Privas - Circuit des cinq ponts

PRIVAS CENTRE ARDECHE - PRIVAS



Altimetric profile



Min elevation 240 m Max elevation 395 m

Useful information

Practice : Hike

Duration : 2 h 30

Length : 6.6 km

Trek ascent : 288 m

Difficulty : Easy

Type : Loop

Themes : Patrimoine bâti, Lac - Rivière - Cascade

Trek

Departure : Privas, panneau Infos Rando sur la Place du Champ de Mars (sur le côté ouest de la place, à côté du carrefour routier)

Arrival : Retour au point de départ

Markings : PR

Cities : 1. PRIVAS 2. LYAS 3. COUX

En laissant le **panneau Infos Rando** derrière vous, traversez la route D2 (passage pour piétons), et empruntez en face l'Avenue du Champ de Mars (direction "Centre hospitalier"). Environ 40 m plus loin, allez à droite sur l'Avenue de Charalon. Descendez, tournez à droite pour emprunter le petit pont qui enjambe la rivière Le Charalon, puis poursuivez à droite pour rejoindre le quartier Le Petit Tournon.

1. Au **carrefour routier (Place de la République)**, empruntez à gauche l'Escalier de Tennis et suivez la direction "**La Neuve 1,4 km**". Suivez le chemin qui longe un mur en pierre et de vieux jardins. Au carrefour routier, continuez à droite sur le Chemin de Tennis sur environ 40 m, puis engagez-vous à droite dans les bois.

2. Au **mât "Tennis"**, suivez la direction "**La Neuve 0,7 km**". Descendez par le chemin en sous-bois. Prenez à droite aux deux croisements suivants, pour atteindre la route et le **panneau Infos Rando "Lyas - La Neuve"**.

3. Descendez vers le site de La Neuve. Au niveau du premier virage, empruntez les escaliers en face. Franchissez la rivière Le Mézayon et prenez en face le chemin qui monte dans les bois. La pente s'accroît et le chemin effectue plusieurs virages.


4. Au **mât "Le Bouriquet"**, suivez la direction "**Privas 3,6 km - Rocher de la Sorcière 2,7 km**". Descendez par le sentier bordé de murets, puis traversez le Ruisseau de Prachy. Le chemin devient ensuite plus large et traverse une pinède.

5. Au **mât "Villeneuve"**, suivez la direction "**Privas 2,8 km**". Le chemin descend et débouche sur le hameau Villeneuve. Traversez le hameau et continuez en face sur la piste qui monte. Plus loin, la piste descend et

débouche sur le hameau Mas Neuf. Au niveau de la placette, empruntez la petite route qui descend à droite (Impasse de l'école). Juste avant la fin de la petite route, suivez le chemin sur la gauche, puis descendez à droite (plusieurs escaliers). Lorsque vous atteignez la route D2, prenez en face un chemin qui descend vers le vieux Pont de Bourdely.

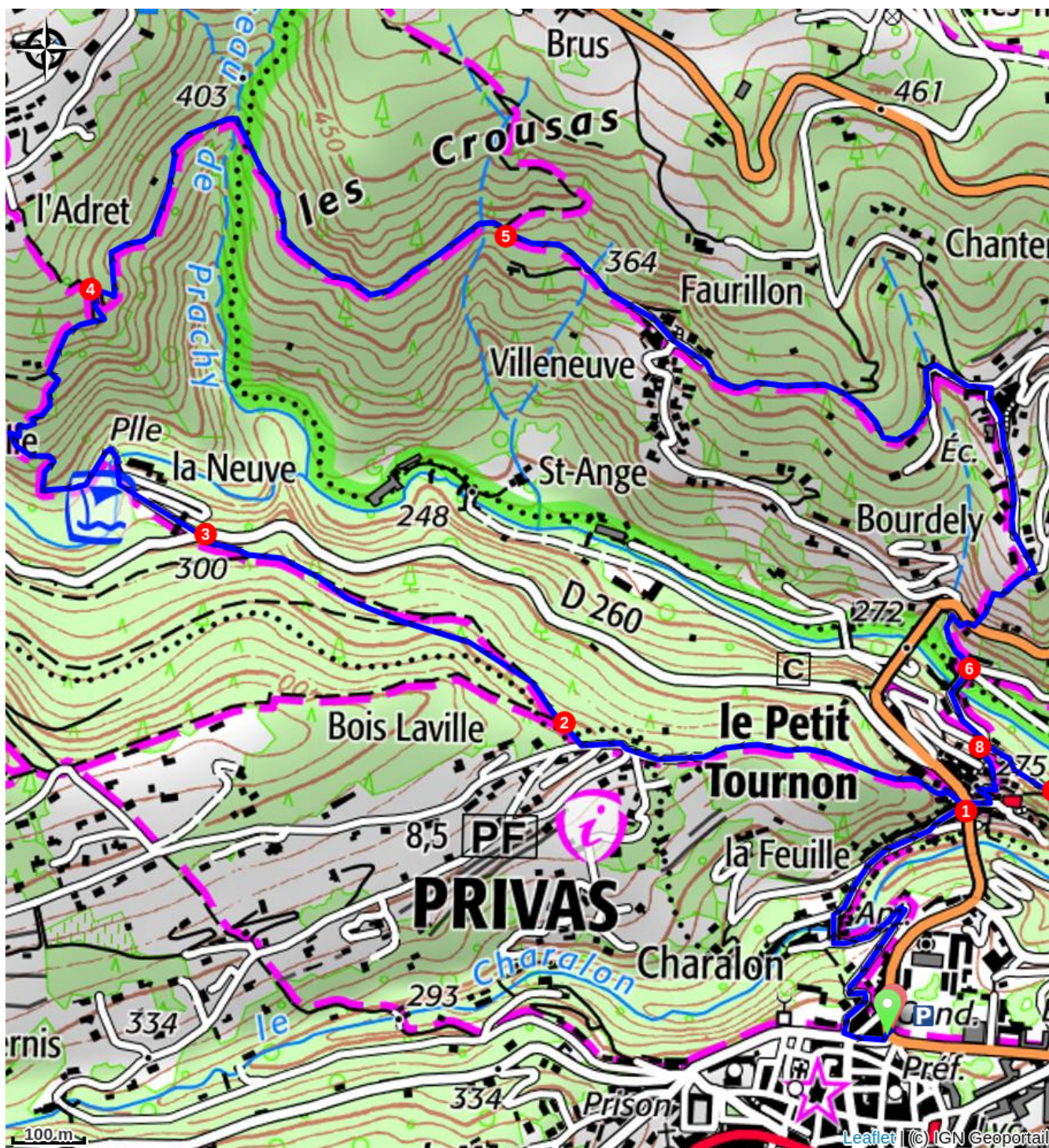
6.  Au **mât "Bourdely"**, suivez la direction "**Privas 1,5 km - Petit Tournon 0,6 km**". Traversez le pont et montez en face (Chemin de la Mayre). Au niveau du virage à droite, empruntez à gauche le chemin qui mène au site du **Rocher de La Sorcière** (pierre dressée).

7. Depuis le **site du Rocher de la Sorcière**, revenez sur vos pas (retour sur le Chemin de la Mayre).

8.  Au **mât "Rocher de la Sorcière"**, suivez la direction "**Privas 1 km**". Montez la ruelle (Chemin du Plot) jusqu'à la petite Place du Plot, et continuez à gauche puis à droite par la Rue de la Mairie.

1. Au **carrefour routier (Place de la République)**, traversez la route D2 (passage pour piétons), et empruntez en face l'Avenue Lucien Brunel en suivant la direction "**Privas 0,8 km**". Descendez vers la gauche pour emprunter le petit pont qui enjambe la rivière Le Charalon, puis poursuivez à gauche sur l'Avenue de Charalon

qui monte et débouche plus haut sur l'Avenue du Champ de Mars. Allez à gauche pour rejoindre le point de départ.



How to come ?

Advised parking

Parking du Champ de Mars (GPS : 44.736748, 4.598946)