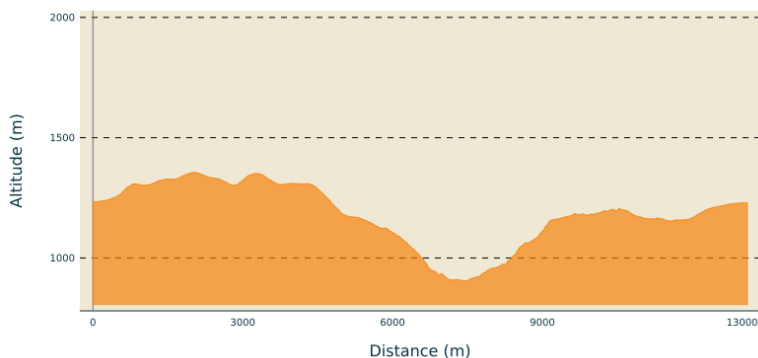


Des crêtes de Pézouillouse aux gorges de la Borne - Borne

MONTAGNE D'ARDECHE - Saint-Etienne-de-Lugdaires

Altimetric profile



Useful information

Practice : Hike

Duration : 5 h 30

Length : 13.1 km

Trek ascent : 592 m

Difficulty : Hard

Type : Loop

Themes : Fauna - Flora, Sommet et points de vue, Lac - Rivière - Cascade













Trek

Departure : Le Bez 07590 Borne

Arrival : Le Bez 07590 Borne

Markings :  GRP  GR

Cities : 1. Saint-Etienne-de-Lugdaires 2. BORNE

1. Au départ du col du Bez, suivre la balisage rouge et blanc  ainsi que les lames directionnelles du Partage des Eaux indiquant "Le Phare" jusqu'à atteindre ce dernier. Au loin se profile le Mont Lozère tandis qu'en contre-bas vous pouvez apercevoir la vallée de la Borne.
2. Continuer tout droit au poteau  « Plots des Laires », balisage rouge et blanc .
3. Au poteau  « Pézouillouse », prendre le sentier qui descend à gauche en suivant le balisage jaune et blanc  en direction de « Borne ». Continuer 2 km, contourner une chèvrerie (sentier caladé sur la gauche) et continuer jusqu'à Borne. À la croix, tourner à droite.
4. Au poteau  « Borne église », continuer sur la route à gauche en prenant le balisage rouge et blanc  et le panneau indiquant « Les Chambons, 4,9 km ». Puis, au poteau  « Borne mairie », continuer dans la direction « Les Chambons », balisage rouge et blanc .
5. Le sentier arrive face à la tour médiévale de Borne. À droite, un petit sentier continue en descente jusqu'au bord de la Borne, où, si le cœur vous en dit vous pouvez vous baigner. Le circuit quant à lui continue en remontant le long de la rivière.
6. Passer le hameau de  « Chazalettes » et monter pour rejoindre la petite route goudronnée jusqu'aux Chambons.
7. Au poteau  « Les Chambons », entrer dans le hameau et suivre la direction « Le Bez 1,3 km ».
8. Au poteau « Les Chambons Bis », remonter vers le Bez en suivant la piste forestière à gauche. Suivre toujours « Le Bez », balisage rouge et blanc .



How to come ?

Advised parking

Parking au niveau de l'auberge du Bez

Information desks

Office de tourisme de Montagne d'Ardèche

contact@montagnedardeche.com

<http://www.montagnedardeche.com>