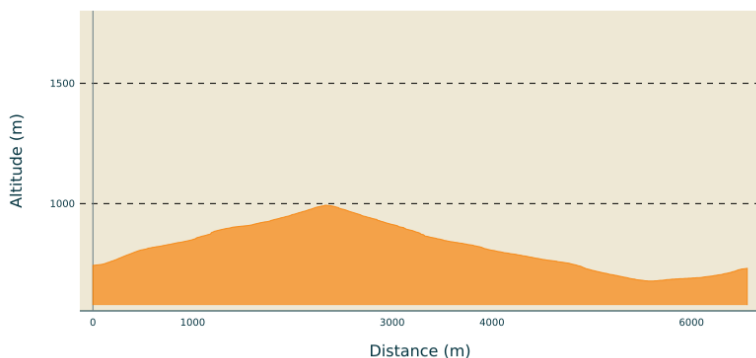


# Ubac - Serre de Chabanis - Laval-d'Aurelle

MONTAGNE D'ARDECHE - LAVAL-D'AURELLE



## Altimetric profile



Min elevation 678 m Max elevation 993 m

## Useful information

Practice : Hike

Duration : 3 h 30

Length : 6.6 km

Trek ascent : 304 m

Difficulty : Medium

Type : Loop

Themes : Fauna - Flora, Châtaigneraie, Lac - Rivière - Cascade






## Trek

**Departure** : Laval-d'Aurelle

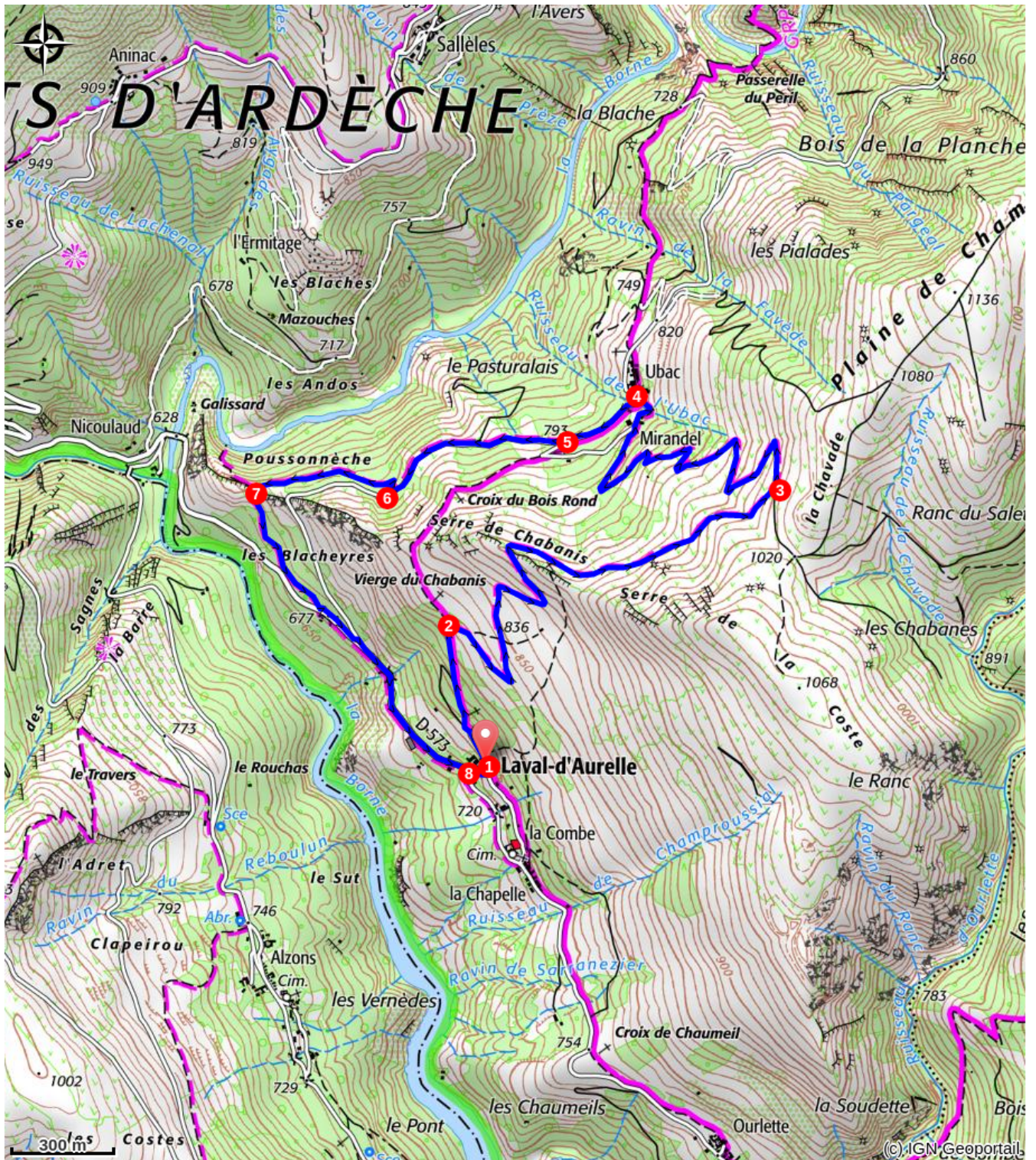
**Arrival** : Laval-d'Aurelle

**Markings** :  PR  GRP

Cities : 1. LAVAL-D'AURELLE

1. Remonter la route goudronnée en direction de St-Laurent-les-Bains puis poursuivre sur le sentier en suivant le balisage rouge et jaune .
2. 300 m plus loin, près du panneau "Vierge de Chabanis", prendre à droite sur la piste qui monte en lacets au Serre de Chabanis, balisage . Dans la montée, admirez l'abri de berger au milieu de l'alpage, témoin d'une activité pastorale traditionnelle jadis importante.
3. À l'intersection, poursuivre à gauche sur le PR  jusqu'au hameau de "Ubac". Prendre la calade qui passe entre les maisons pour rejoindre la route près d'une miellerie, balisage .
4. Suivre la route à gauche sur 250m.
5. À l'intersection, emprunter la route de droite sur 400 m, balisage .
6. Emprunter le sentier qui descend à droite entre les châtaigniers.
7. Poursuivre sur le sentier de gauche. Une fois sur la route, continuer tout droit en direction du village.
8. Tourner à gauche aux deux intersections pour rejoindre l'arrivée.





## Information desks

### Office de tourisme de Montagne d'Ardèche

[contact@montagnedardeche.com](mailto:contact@montagnedardeche.com)

<http://www.montagnedardeche.com>