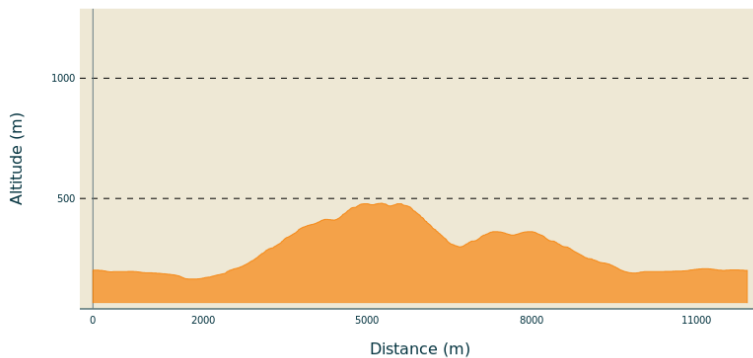


Les Ollières-sur-Eyrieux - Tour de Peyremourier

PRIVAS CENTRE ARDECHE - LES OLLIERES-SUR-EYRIEUX



Altimetric profile



Min elevation 165 m Max elevation 480 m

Useful information

Practice : Hike

Duration : 3 h 30

Length : 11.9 km

Trek ascent : 432 m

Difficulty : Medium

Type : Loop

Themes : Sommet et points de vue, Lac - Rivière - Cascade

Trek


Departure : Les Ollières-sur-Eyrieux, Place de la Gare à côté de l'Office de tourisme

Arrival : Retour au point de départ

Markings : PR GR


Cities : 1. LES OLLIERES-SUR-EYRIEUX 2. SAINT-MICHEL-DE-CHABRILLANOUX

- Au **mât "La Gare"**, suivez la direction "**St-Fortunat-sur-Eyrieux 6,1 km**". Passez devant le Centre d'incendie et de secours, et descendez jusqu'à la route D120. Suivez la route D120 vers la gauche, et traversez-la un peu plus loin en face du bar (passage pour piétons). Longez le parking, puis prenez à droite le chemin pour rejoindre la "Dolce Via" (voie douce aménagée sur l'emprise de l'ancien chemin de fer départemental en bordure de la rivière L'Eyrieux). Continuez en longeant la rivière L'Eyrieux.
- Au **mât "La Pimpie"**, suivez la direction "**St-Michel-de-Ch. 5,5 km - Le Serre 1 km**". Prenez le GR427 (balisage rouge et blanc), montez la petite route et traversez la route D120. Orientez-vous vers la droite, puis empruntez les escaliers sur la gauche. Traversez le hameau La Pimpie et, à la sortie, tournez à gauche pour suivre un chemin agricole montant le long des vergers puis dans les bois. À l'intersection, continuez par le chemin de droite.
- Au **mât "Le Serre"**, suivez la direction "**St-Michel-de-Ch. 4,5 km - Conjols 2,2 km**". Montez dans les bois. En face du réservoir, prenez à droite.
- Au **mât "Pertus du Soufre"**, suivez la direction "**St-Michel-de-Ch. 3,3 km - Conjols 1,2 km**". Suivez un sentier à flanc du Serre de Peyremourier. Alternez les passages en sous-bois et sur quelques éboulis rocheux.
- Au **mât "Conjols"**, suivez la direction "**Les Ollières-sur-Eyrieux 4,1 km**". Quittez le GR427. Passez le long des premières maisons puis, avant le deuxième groupe de maisons, empruntez à gauche le sentier qui descend en lacets et qui débouche plus bas sur la route D2. Traversez la route, continuez en face en passant à côté de la ruine, et suivez le vieux chemin pierreux qui descend.

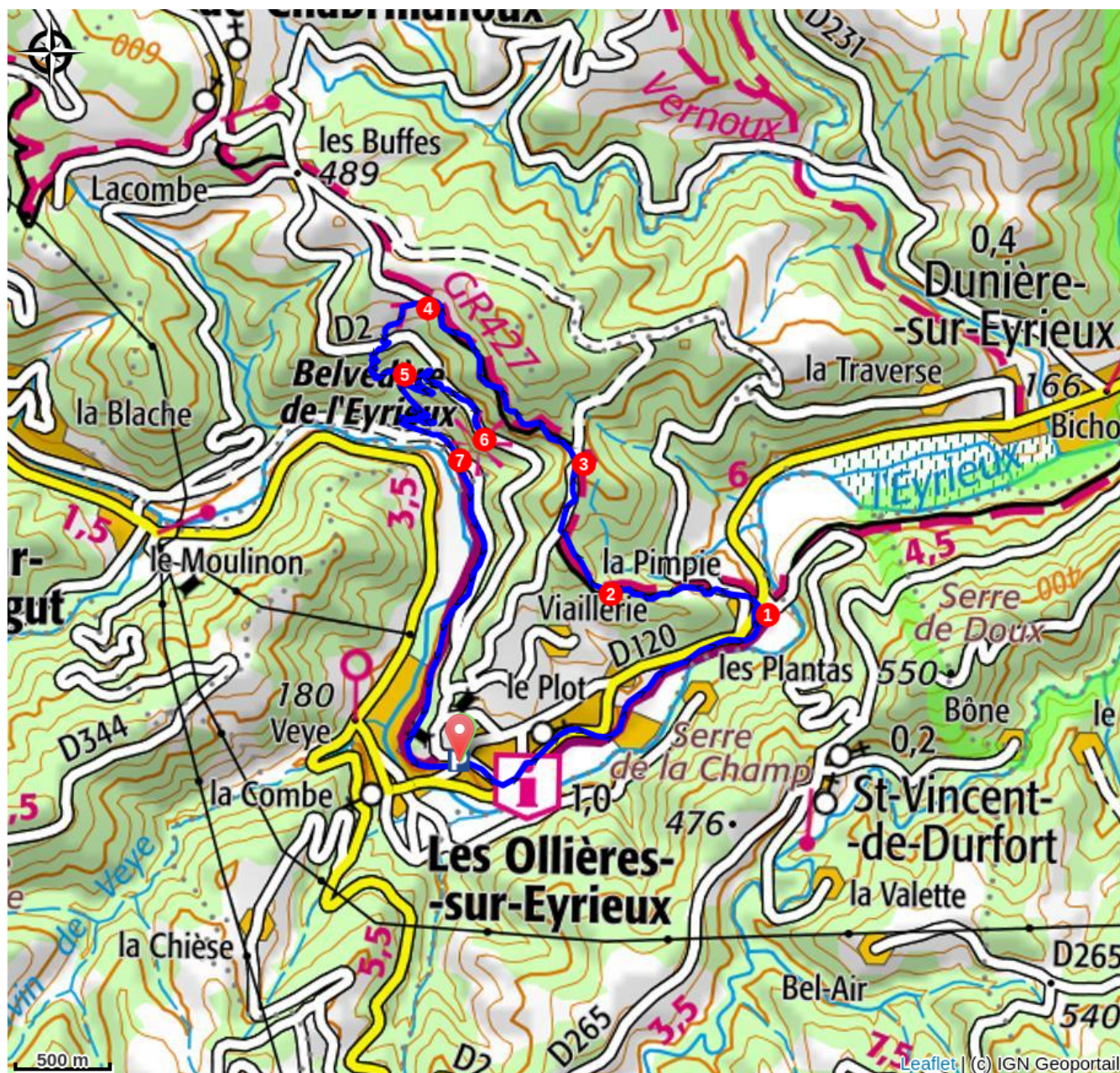
6.  Au **mât "La Maissonnette"**, suivez la direction "**Belvédère 0,9 km**". Empruntez le chemin qui monte en plusieurs virages pour rejoindre la route D2, et suivez la route sur la droite pour atteindre le Belvédère de l'Eyrieux.

7. Depuis le **Belvédère de l'Eyrieux**, profitez du magnifique point de vue panoramique sur la Vallée de l'Eyrieux.

Revenez sur vos pas pour continuer la randonnée.

6.  Au **mât "La Maissonnette"**, suivez la direction "**Les Ollières-sur-Eyrieux 3,1 km**". À la première intersection, prenez la piste à gauche et franchissez le petit pont. Plus bas, contournez le hameau La Ville par la piste puis la petite route. Suivez la petite route qui descend en lacets et débouche sur la "Dolce Via" (voie douce aménagée sur l'emprise de l'ancien chemin de fer départemental en bordure de la rivière L'Eyrieux).

8. 🚩 Au **mât "La Ville"**, suivez la direction "**Les Ollières-sur-Eyrieux 3 km**". Restez sur la Dolce Via en bordure de la rivière L'Eyrieux, sur environ 2,4 km, pour rejoindre le point de départ (Place de la Gare).



How to come ?

Access

- En provenance de la Vallée du Rhône (Valence, La Voulte-sur-Rhône) : direction Le Cheylard (suivre la route D120 jusqu'à Les Ollières-sur-Eyrieux).

- En provenance de Le Cheylard : direction La Voulte-sur-Rhône (suivre la route D120 jusqu'à Les Ollières-sur-Eyrieux).

- En provenance de Privas : direction Les Ollières-sur-Eyrieux (suivre la route D2 jusqu'à Les Ollières-sur-Eyrieux).

Advised parking

Place de la Gare à côté de l'Office de tourisme (GPS : 44.805601, 4.618741)

Environmental sensitive areas

Along your trek, you will go through sensitive areas related to the presence of a specific species or environment. In these areas, an appropriate behaviour allows to contribute to their preservation. For detailed information, specific forms are accessible for each area.

Natura 2000 Vallée de l'Eyrieux et ses affluents

Sensitivity period:

Contact: Guillaume CHEVALIER / Chargé de mission Natura2000 et Espace Naturel Sensible / gchevalier@parc-monts-ardeche.fr- 06 16 70 46 88

Natura 2000 est une politique Européenne de préservation de la biodiversité qui s'inscrit dans l'accompagnement du développement socio-économique et culturel du territoire concerné. Avec ses presque 30 000 sites reconnus au niveau européen, il est aujourd'hui le plus grand réseau de sites naturels au monde. Le site que vous traversez est marqué par la présence d'une importante diversité, que ce soit dans les paysages, dans la géologie ou encore au travers des espèces de la faune ou de la flore qui y vivent. Ceci est lié à un territoire très diversifié : rivières, zones humides, forêts, milieux prairiaux, pelouses sèches, landes ou encore milieux alluviaux le compose; mais aussi à la diversité de l'exposition, des climats et de l'altitude (de 89 m d'altitude à plus de 1 300 m). Parmi les espèces emblématiques présentes sur ce site on peut évoquer le Sonneur à ventre jaune, La Loutre d'Europe, Le Léopard ocellé, l'Écrevisse à pattes blanches, le Ciste de Pouzolz, La Pie Grièche grise, La Drosera, Le Pic noir, etc.