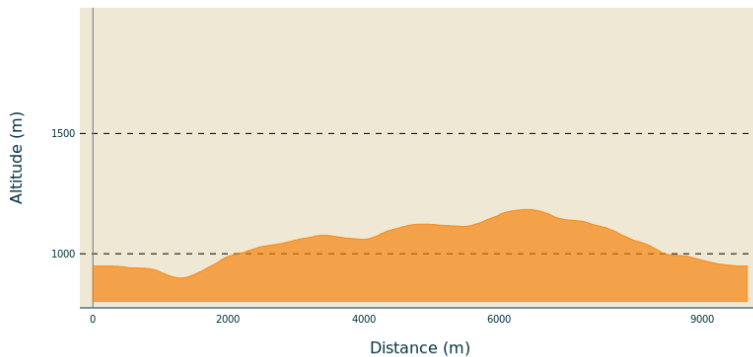


Les Arcis - Issarlès

MONTAGNE D'ARDECHE - Issarles

Altimetric profile



Min elevation 899 m Max elevation 1184 m

Useful information

Practice : Hike

Duration : 3 h

Length : 9.7 km

Trek ascent : 311 m

Difficulty : Medium

Type : Loop

Themes : Fauna - Flora, Patrimoine historique et religieux, Lac - Rivière - Cascade


Trek

Departure : Issarlès, place de l'église


Arrival : Issarlès, place de l'église

Markings :  PR  GRP

Cities : 1. Issarles

1 - Prendre la route au nord pour rejoindre la deuxième place du village (jeux d'enfants) puis continuer sur la petite route à gauche, en suivant « Les Arcis », balisage jaune et blanc 


Suivre la D116 pendant 250m, puis prendre le sentier à droite qui conduit au-dessus du Moulin d'Armand.

2 - Marcher vers le pont qui enjambe l'Orcival, puis monter à droite sur le sentier avant le pont. Rejoindre le hameau des Arcis 


3 - Aux Arcis, suivre la route en direction de « Planeze » 

4 - Après le virage de la route, prendre le chemin qui monte à gauche en direction de « Bouffevent ». 


5 - A la maison Bouffevent, suivre la piste en balcon à gauche. 

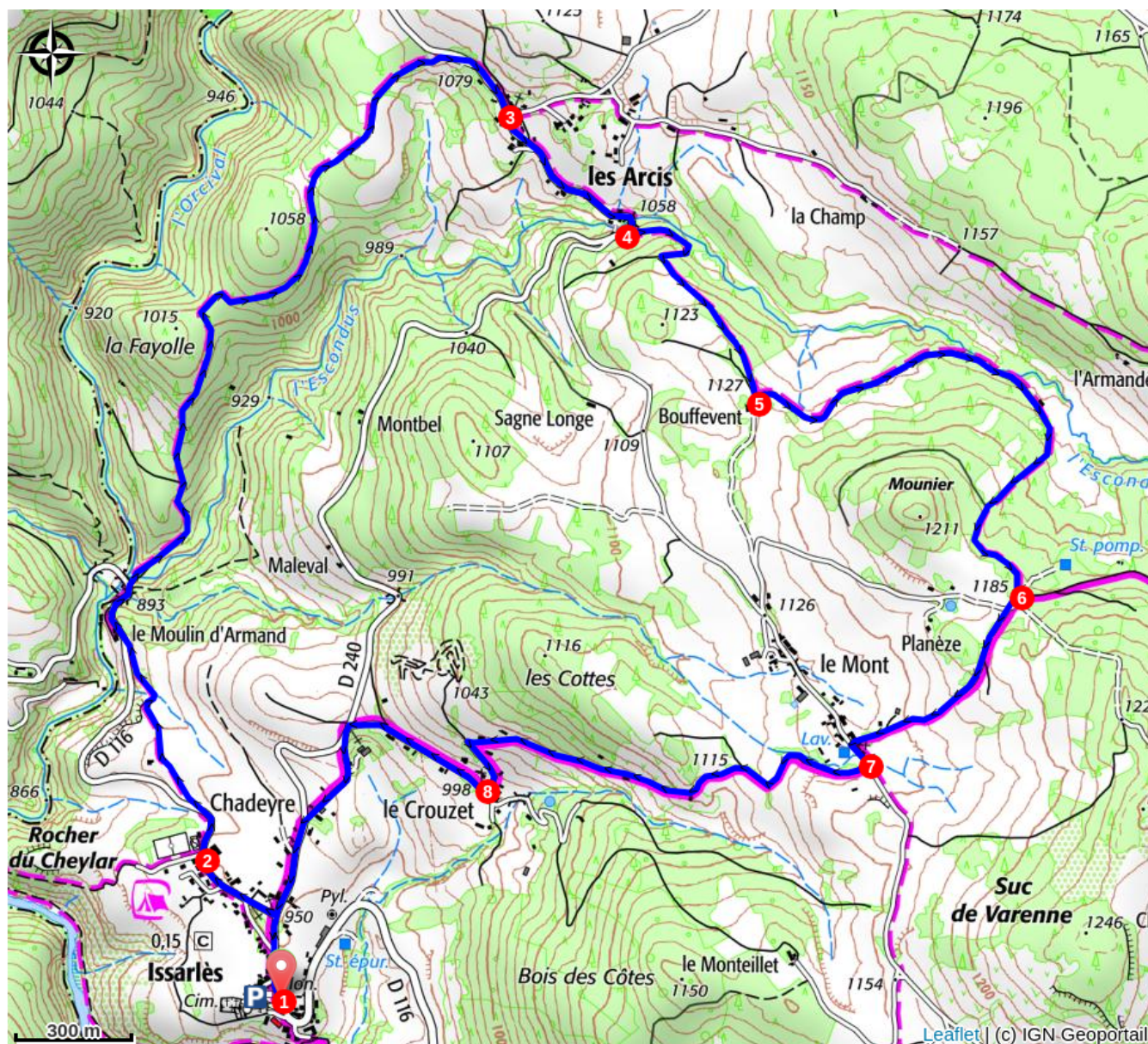
6 - A l'intersection de chemins de Planèze, prendre le chemin en face, direction « Issarlès » en suivant « Le Mont », balisage rouge et jaune 

Une fois au Mont, continuer sur la route pendant 100 m en prenant à gauche.

7 - A la sortie du hameau du Mont, près du lavoir abandonné, redescendre à droite en direction d'Issarlès en suivant la calade qui traverse les genêts et passe sous les arbres 

8 - Puis, au Cruzet, longer la route à droite sur 300m. Rejoindre la route puis prendre à gauche pour rejoindre le

village d'Issarlès, en suivant le balisage jaune et blanc 
Retourner au village.



AdVICES

Prévoir des chaussures de randonnée, un vêtement de pluie, une casquette et une gourde.

How to come ?

Access

Accès par la D 116

Advised parking

Issarlès, place de l'église.

Information desks

Office de tourisme de Montagne d'Ardèche

contact@montagnedardeche.com

<http://www.montagnedardeche.com>