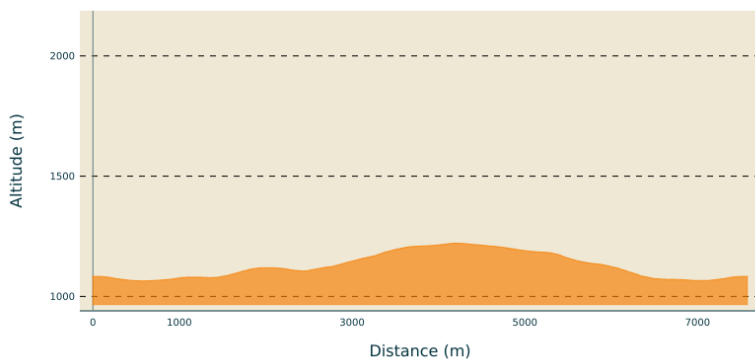


Mauras - Lespéron

MONTAGNE D'ARDECHE - Lesperon

Altimetric profile



Min elevation 1064 m Max elevation 1222 m

Useful information

Practice : Hike

Duration : 3 h

Length : 7.6 km

Trek ascent : 191 m

Difficulty : Medium

Type : Loop

Themes : Fauna - Flora, Patrimoine historique et religieux, Patrimoine agricole




Trek

Departure : Lespéron, place du village





Arrival : Lespéron, place du village

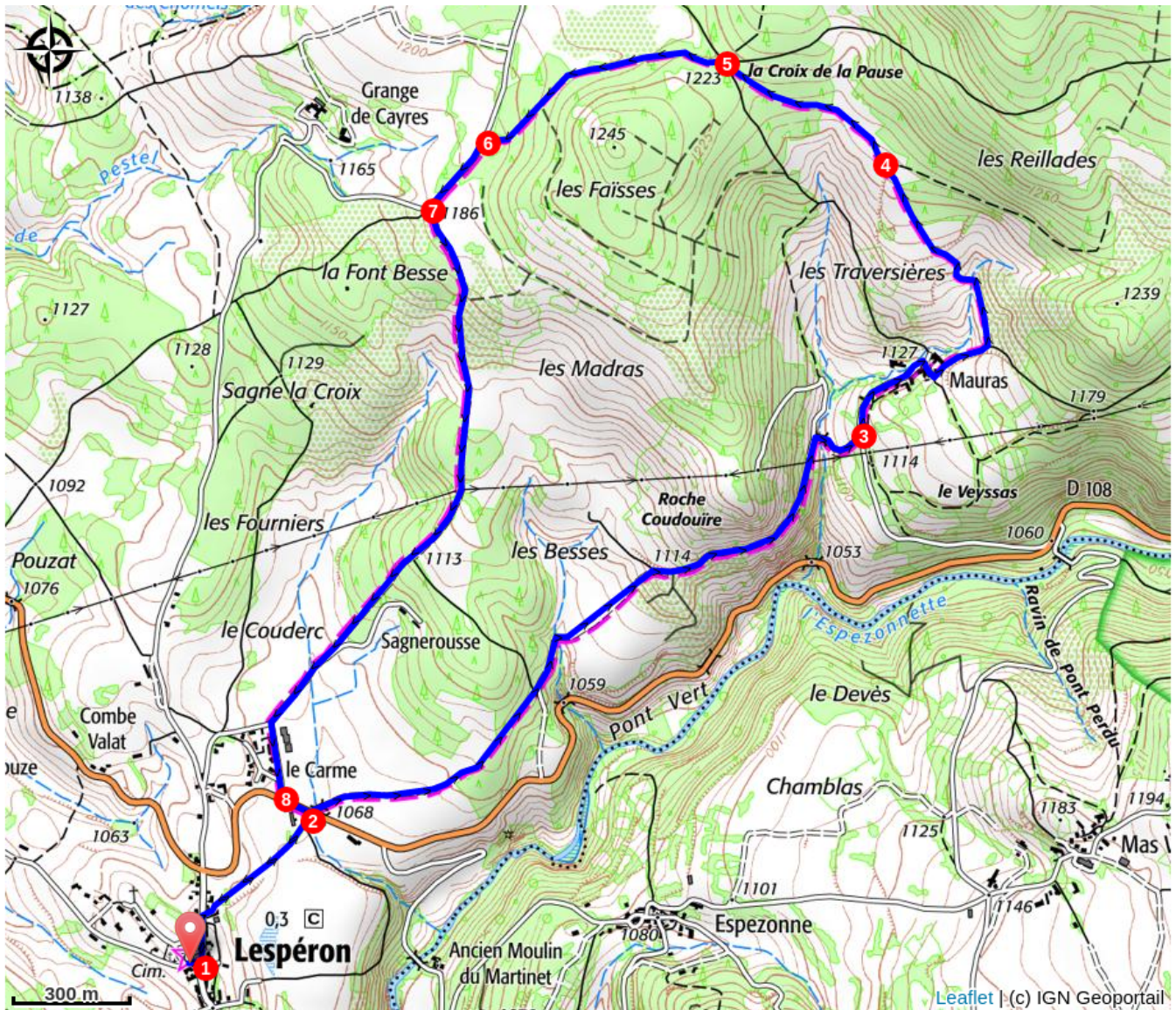
Markings :  PR

Cities : 1. Lesperon

1. Au poteau « Village départ » descendre la rue principale du village en suivant « La Grange de Cayres 6,9 km », balisage jaune et blanc . Puis, au poteau « Lespéron » (200m plus loin), suivre le sentier à droite, direction « Mauras 2,7 km » .
2. Traverser la route, puis au poteau « La scierie », suivre tout droit, direction « Mauras 2,2 km », balisage jaune et blanc . Le sentier monte et vous conduit au-dessus de la vallée de l'Espézonnette, une rivière

encore préservée et poissonneuse. Plus loin, s'arrêter pour regarder le volcan de Lavillatte qui est aujourd'hui une carrière de pouzzolane.

3. Au poteau « Mauras », retrouver la route et rejoindre le hameau, direction « La Grange de Cayres 2 km », puis traverser le hameau et continuer sur le chemin qui monte au-dessus du village. Suivre le balisage jaune et blanc .
4. Au poteau « Les Reillades », continuer tout droit et suivre « La Grange de Cayres 1,2 km » .
5. À la Croix de la Pause, prendre la piste à gauche, balisage jaune et blanc .
6. Arrivé à la petite route, au poteau « La Grange de Cayres », longer la route pendant 200 m à gauche et suivre « Lespéron 2,5 km » .
7. Au niveau du coude de la route, suivre la large piste de pouzzolane à gauche pendant 1.5 km en direction de Lespéron.
8. Rejoindre la départementale puis emprunter le sentier effectué à allé en sens inverse.



How to come ?

Access

Accès par la D 492.

Advised parking

Place de l'église

Environmental sensitive areas

Along your trek, you will go through sensitive areas related to the presence of a specific species or environment. In these areas, an appropriate behaviour allows to contribute to their preservation. For detailed information, specific forms are accessible for each area.

Espace Naturel Sensible (ENS) Tourbières et ruisseaux à loutres du plateau de Coucouron

Sensitivity period:

Les Espaces Naturels Sensibles (ENS) sont une politique du département qui vise à préserver la faune, la flore, la géologie et les paysages remarquables du département tout en conciliant l'accueil du public. ↵

↵

Situé à plus de 1000 mètres d'altitude, en bordure du Massif Central, l'Espace Naturel Sensible « Tourbières et ruisseaux à loutres du plateau de Coucouron » se situe à l'Ouest de ↵

l'Ardèche, en limite de la Lozère et de la Haute-Loire, sur le territoire de la Communauté de communes Montagne d'Ardèche. C'est le seul ENS d'Ardèche entièrement localisé sur le versant Atlantique, pour cette raison il dispose d'un relief unique et différent de celui observable sur le versant Méditerranéen.



Information desks

Office de tourisme de Montagne d'Ardèche

contact@montagnedardeche.com

<http://www.montagnedardeche.com>