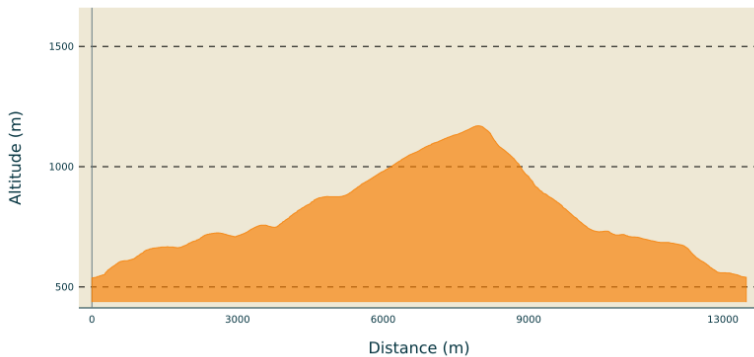


Le tour de Chalembelle

ARDECHE DES SOURCES ET VOLCANS - BURZET

Altimetric profile



Min elevation 537 m Max elevation 1170 m

Useful information

Practice : Hike

Duration : 6 h

Length : 13.5 km

Trek ascent : 668 m

Difficulty : Hard

Type : Loop

Themes : Fauna - Flora, Châtaigneraie, Sommet et points de vue

Trek

Departure : Parking petit casino



Arrival : Parking petit casino

Markings :  PR

Cities : 1. BURZET 2. SAINT-PIERRE-DE-COLOMBIER 3. LABASTIDE-SUR-BESORGUES


Balisage:




1. Départ du panneau « INFO RANDO », sur la place du casino. Prenez la rue de Lalevade qui part en face du panneau info rando avant le pont sur la Bourges.
2.  Au poteau Le chateau, suivez la direction La Bastide sur Besorgues 6,8 km Par le col de Moucheyres 4,9 km. Montez par la calade et longez les ruines de l'ancien chateau. En face, le village de Burzet campe dans la vallée de la Bourges. Passez sous les arceaux et au pied du chateau de Galimard.
3. Peu après, prenez à gauche le sentie qui traverse la chataigneraie, puis après avoir traversé la piste et franchi à gué le ruisseau, passez devant la croix et rejoignez la chapelle de ST Benezet.
4. Longez le hameau du Villard, traversez la RD 254 et récupérez le chemin qui mène au col.
5.  Au poteau du col de Moucheyres, suivez la direction de la vallée au plateau , Cros du loup, 3.8km. Très belle vue panoramique sur la vallée de la Bourges et les hameaux accolés aux pentes. Suivez la piste

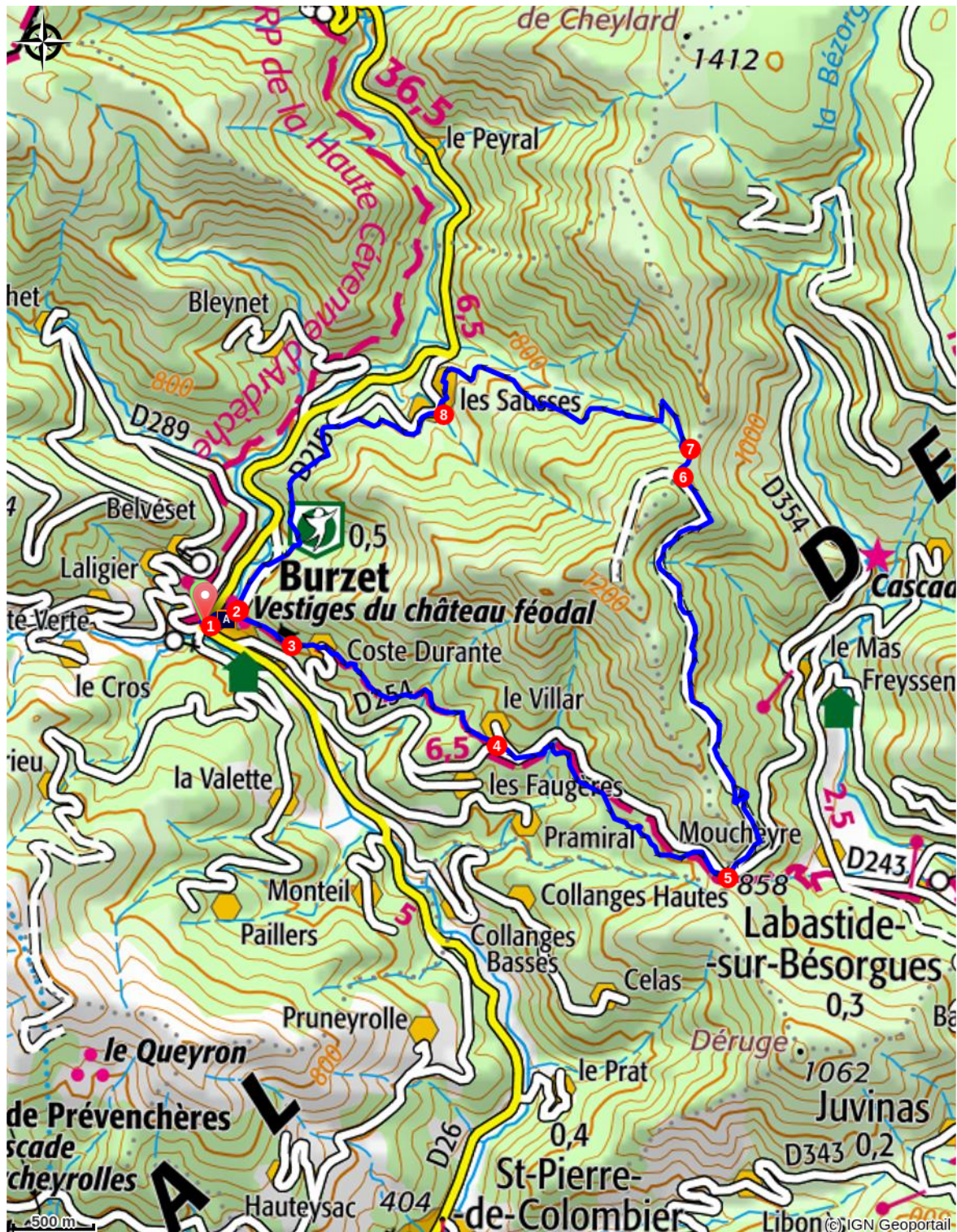
forestière sur 4 km où vous bénéficierez de très jolis points de vue sur la vallée de la Besorgues et les montagnes environnantes.

6. Quittez à droite pour emprunter le sentier qui descend entre les genets puis les hêtres.

7.  Au poteau Le Cros du loup , suivez Burzet. A travers hêtres, landes et chataigniers, descendez jusqu'au hameau des Sausses.

8.  Au poteau Les Sausses, prenez la direction de Burzet 2,6 km , par le Château.

9.  Au poteau Le château, suivez la piste, passez devant le lavoir et récupérez La Grande Rue pour retrouver le point de départ.



Advices

La boucle est balisée par de la peinture jaune et blanche.

How to come ?

Access

Aubenas, prenez la N102 jusqu'à Pont de Labeaume. A la sortie du village prendre à droite la D536, direction Montpezat-sous-Bauzon puis la D215 direction St Pierre de Colombier.

Thueyts, prenez la N102, direction Aubenas. Avant l'entrée de Pont de Labeaume, prenez la direction Montpezat-sous-Bauzon puis la D215 direction St Pierre de Colombier.

Advised parking

Parking petit casino au centre du village

Environmental sensitive areas

Along your trek, you will go through sensitive areas related to the presence of a specific species or environment. In these areas, an appropriate behaviour allows to contribute to their preservation. For detailed information, specific forms are accessible for each area.

Natura 2000 Secteurs des sucs Gerbier et Mézenc

Sensitivity period:

Natura 2000 est une politique Européenne dont l'objectif est de préserver la biodiversité à l'échelle de l'Europe. Avec ses presque 30 000 sites reconnus, il est aujourd'hui le plus grand réseau de sites naturels au monde. Le site que vous traversez à pour but de préserver les landes du Mézenc qui abritent une faune et une flore rare à l'échelle Européenne.

Merci de bien vouloir rester sur les sentiers aménagés afin de ne pas déranger la faune ni piétiner la flore.

Information desks

Tourism Office

tourisme@sourcesvolcans.com

<https://sourcesvolcans.com>