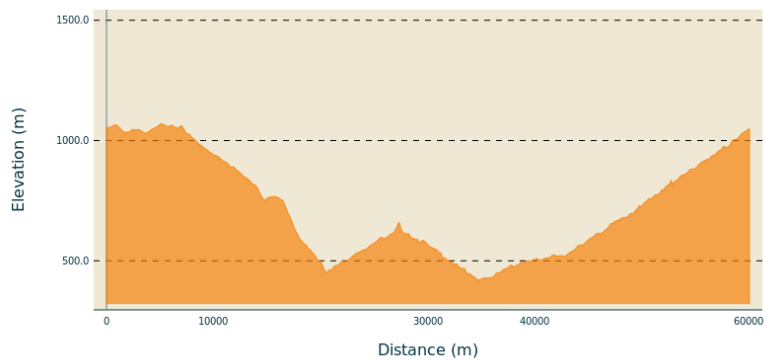


# Boucle des Hautes Vallées #1- Saint-Agrève

Val Eyrieux

## Altimetric profile



Min elevation 420 m Max elevation 1070 m

## Useful information

Practice : Mountain Bike

Duration : 2 days

Length : 60.1 km

Trek ascent : 1026 m

Difficulty : Hard

Type : Loop

Themes : Agricultural heritage, Built heritage,  
Lake - River - Waterfall



# Trek

**Departure** : Gare, Saint-Agrève

**Arrival** : Gare, Saint-Agrève

Cities : 1. SAINT-AGREVE 2. DESAIGNES 3. SAINT-PRIX 4. BELSENTES 5. SAINT-CIERGE-SOUS-LE-CHEYLARD 6. LE CHEYLARD 7. SAINT-JEAN-ROURE 8. SAINT-MARTIN-DE-VALAMAS 9. SAINT-JULIEN-BOUTIERES 10. INTRES

DEPART : Gare de Saint-Agrève (Parking).

1. A partir de la Gare suivre les panneaux bleu "**Liaison vers Lamastre**". Prendre l'*Avenue des Cévennes* et traverser *Saint-Agrève* sur 1 km.
2. Au prochain carrefour de route laisser la D9 à gauche et poursuivre tout droit par la *rue du Docteur Tourasse / D120*.
3. Au rond point prendre la 2ème sortie à droite direction *Saint-Martin-de-Valamas/Le Cheylard*.
4. Au prochain carrefour prendre la direction *Le Pouzat/Vernoux*.
5. Quelques mètres après, quitter la D21 et prendre à droite la petite route direction *Rilhac/La Roche*. Suivre cette petite route jusqu'au prochain carrefour.
6. Au carrefour aller à gauche et rejoindre la grande route à *la San Martine*.
7. Couper la route et prendre en face la petite rue. Poursuivre par une piste en terre.
8. Au carrefour des routes aller à droite et traverser plus loin le hameau *Le Monteillet*.
9. Après 200 m, aller à gauche par une piste herbeuse, puis à droite.
10. Récupérer la D21 et aller à gauche sur 200 m.
11. A *Lichessol* quitter la D21 et aller à gauche par la piste.
12. A *Cadet*, prendre à gauche, descendre la petite route.
13. Au prochain carrefour aller à droite par la piste.  
Poursuivre cette piste large sur environ 7 km jusqu'à *Longe Faye*.
14. Récupérer la petite route goudronnée qui va descendre jusqu'à *Lapra*.
15. Dans le virage au lieu dit *Le Serre*, prendre à droite la route.
16. Au carrefour des routes prendre la direction *Les Vaux, Montusclat*. Continuer à descendre.
17. Au carrefour avec la route de *Montusclat* aller à droite et descendre par la petite route.
18. Monter à droite sur quelques mètres, puis descendre à gauche la route pour rejoindre la voie douce (*La Dolce Via*). 
19. Suivre la direction *Le Cheylard* 15 km par *La Dolce Via*. 
20. Traverser le viaduc au niveau de *Saint-Prix*.
21. Passer le tunnel éclairé des *Nonières*.
22. Emprunter le viaduc des *Coins*.
23. Prendre le viaduc de *la Mure*.
24. Emprunter le viaduc du *Bail* et poursuivre par la petite route à gauche.
25. Au carrefour des routes aller tout droit, suivre la direction de *Saint-Agrève*.
26. Dépasser une usine à votre gauche. Aller toujours tout droit et poursuivre par *La Dolce Via* en direction de *Saint-Martin-de-Valamas* sur 7 km en remontant la rivière *Eyrieux*.  
Vous roulez sur un revêtement composé de goudron et de stabilisé jusqu'à *Saint-Martin-de-Valamas*.
27. A *Saint-Martin-de-Valamas* possibilité de visiter l'atelier du bijou en quittant *La Dolce Via* à gauche par le pont de *l'Eyrieux*.  
Poursuivre par la route goudronnée, puis par la piste en stabilisé sur 17 km jusqu'à la gare de *Saint-Agrève*.

En montant par cette ancienne voie de chemin de fer, vous passerez à proximité du village de *Saint-Julien-d'Intres*.

28. Vous traverserez le viaduc de *Chapignac*.

29. Après le tunnel du *Bon Pas* qui est éclairé traverser le viaduc.

30. Couper la route D120 au niveau de la maison rose (*petite restauration locale pendant la saison*).

31. A l'approche de *Saint-Agrève*, prendre la petite route à gauche.

32. Rejoindre la D120.

33. Au rond point rejoindre le parking de la Gare de *Saint-Agrève*.



### Mountain bike

Purely impassable paths without mountain bikes (no minimum or maximum distance)



**Gear**

Cette boucle vélo se réalise avec un VTT ou un vélo Gravel.

### How to come ?

#### Advised parking

Parking de la Gare, Saint-Agrève

## Environmental sensitive areas

Along your trek, you will go through sensitive areas related to the presence of a specific species or environment. In these areas, an appropriate behaviour allows to contribute to their preservation. For detailed information, specific forms are accessible for each area.

### **Natura 2000 Vallée de l'Eyrieux et ses affluents**

Sensitivity period:

Contact: Guillaume CHEVALIER / Chargé de mission Natura2000 et Espace Naturel Sensible / gchevalier@parc-monts-ardeche.fr- 06 16 70 46 88

Natura 2000 est une politique Européenne de préservation de la biodiversité qui s'inscrit dans l'accompagnement du développement socio-économique et culturel du territoire concerné. Avec ses presque 30 000 sites reconnus au niveau européen, il est aujourd'hui le plus grand réseau de sites naturels au monde. Le site que vous traversez est marqué par la présence d'une importante diversité, que ce soit dans les paysages, dans la géologie ou encore au travers des espèces de la faune ou de la flore qui y vivent. Ceci est lié à un territoire très diversifié : rivières, zones humides, forêts, milieux prairiaux, pelouses sèches, landes ou encore milieux alluviaux le compose; mais aussi à la diversité de l'exposition, des climats et de l'altitude (de 89 m d'altitude à plus de 1 300 m). Parmi les espèces emblématiques présentes sur ce site on peut évoquer le Sonneur à ventre jaune, La Loutre d'Europe, Le Lézard ocellé, l'Écrevisse à pattes blanches, le Ciste de Pouzol, La Pie Grièche grise, La Drosera, Le Pic noir, etc.

### **Natura 2000 Tourbières du plateau de St Agrève**

Sensitivity period: