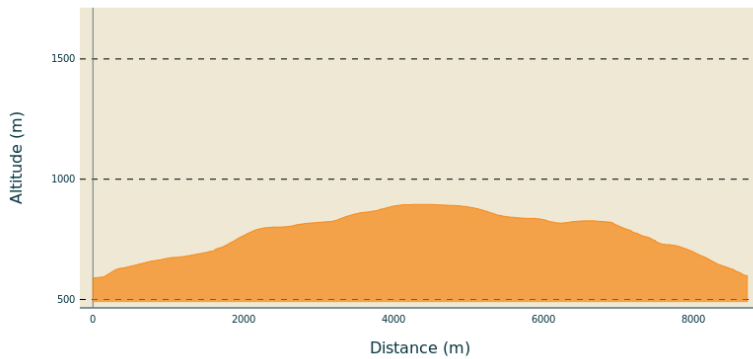


Circuit du Picodon - N°4

VAL EYRIEUX - JAUNAC

Altimetric profile



Min elevation 589 m Max elevation 895 m

Useful information

Practice : Hike

Duration : 2 h

Length : 8.7 km

Trek ascent : 316 m

Difficulty : Medium

Type : Loop

Themes : Fauna - Flora, Sommet et points de vue, Patrimoine agricole

Trek

Departure : Parking de la Salle des Fêtes, Jaunac












Arrival : Parking de la Salle des Fêtes, Jaunac

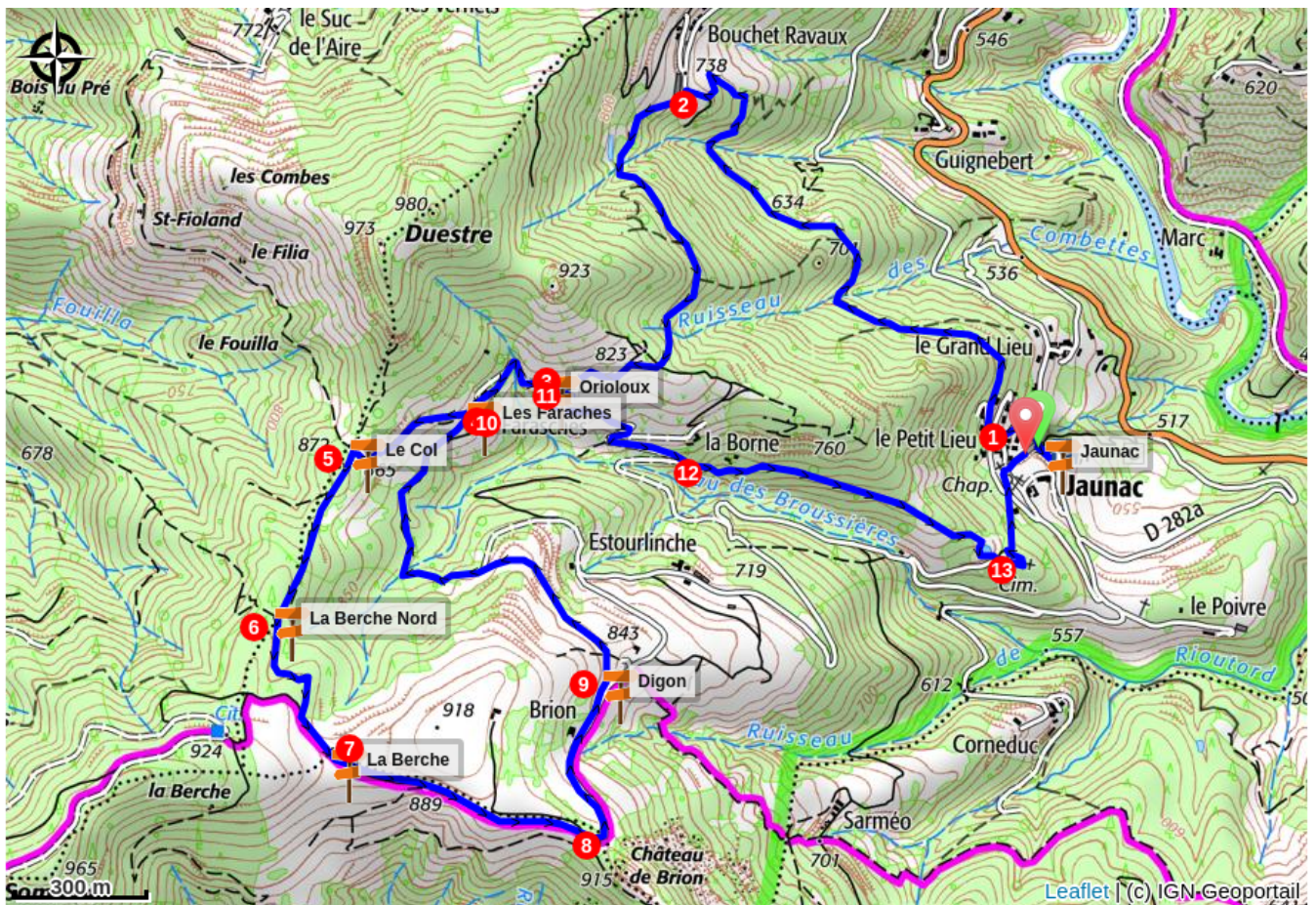
Markings :  PR  GR

Cities : 1. JAUNAC 2. SAINT-MARTIN-DE-VALAMAS 3. ACCONS

Pendant votre randonnée, suivre le balisage 

Rejoindre la mairie, monter à sa gauche jusqu'à la route goudronnée.

1. Prendre la deuxième route montant à droite. Retrouver au fond le petit sentier.
2. Monter à travers un bois de châtaigniers, puis ouvrir une grande barrière avant le hameau de *Bouchet-Ravaux*.
Au bâtiment agricole, aller à gauche, ouvrir une autre grande barrière et monter à travers bois.
3.  Au poteau Orioloux suivre Brion 1,9 km et Les Faraches 0,3 km. Monter la piste sur 50 m, puis passer sous la maison.
4.  Au poteau Les Faraches suivre Le Col 0,3 km et St Martin 3,7 km. Monter le petit sentier au-dessus des prés.
5.  Au poteau Le Col suivre La Berche Nord 0,4 km et Brion 1,5 km. A partir du col, suivre la piste à gauche.
6.  Au poteau La Berche Nord suivre Brion 1 km. Poursuivre sur la piste.
7.  Au poteau La Berche suivre Brion 0,7 km et Le Cheylard 5,7 km. Poursuivre par la piste en suivant le GR420.  **(Au parking en terre du Rocher de Brion, découvrez les vestiges du village et du château, compter 30 min de visite)**
8.  Au poteau Brion, suivre Digon 0,5 km / Le Cheylard 5 km. Descendre par la petite route.
9.  Au poteau Digon, suivre Les Faraches 1,1 km / Jaunac 3,2 km. Monter le sentier à travers les prés.
Suivre le balisage .
10.  Au poteau Les Faraches, suivre Orioloux 0,3 km / Jaunac 2,1 km. Repasser sous la maison et rejoindre la piste.
11.  Au poteau Orioloux, suivre Jaunac 1,8 km. Descendre la piste sur 600 m.
12. Dans le dernier virage en épingle, aller à gauche par la forêt.
13. Rejoindre la petite église perchée et descendre le chemin jusqu'au village.



How to come ?

Access

Depuis Le Cheylard, prendre la D120 direction Saint-Martin-de-Valamas, puis suivre Jaunac par la D 282a.

Advised parking

Parking de la salle des fêtes, à l'entrée du village de Jaunac