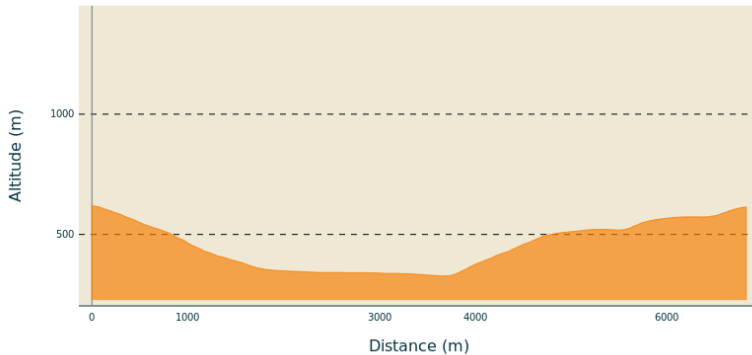


# L'Albouret Trail

Val Eyrieux - SAINT-JULIEN-LABROUSSE

## Altimetric profile



Min elevation 327 m Max elevation 621 m

## Useful information

Practice : Trail

Duration : 1 h 30

Length : 6.8 km

Trek ascent : 293 m

Difficulty : Easy

Type : Loop

Themes : Sommet et points de vue,  
Patrimoine agricole

## Trek


**Departure** : Hameau de l'Albouret, Saint-Julien-Labrousse (Belsentes)









**Arrival** : Hameau de l'Albouret, Saint-Julien-Labrousse (Belsentes)

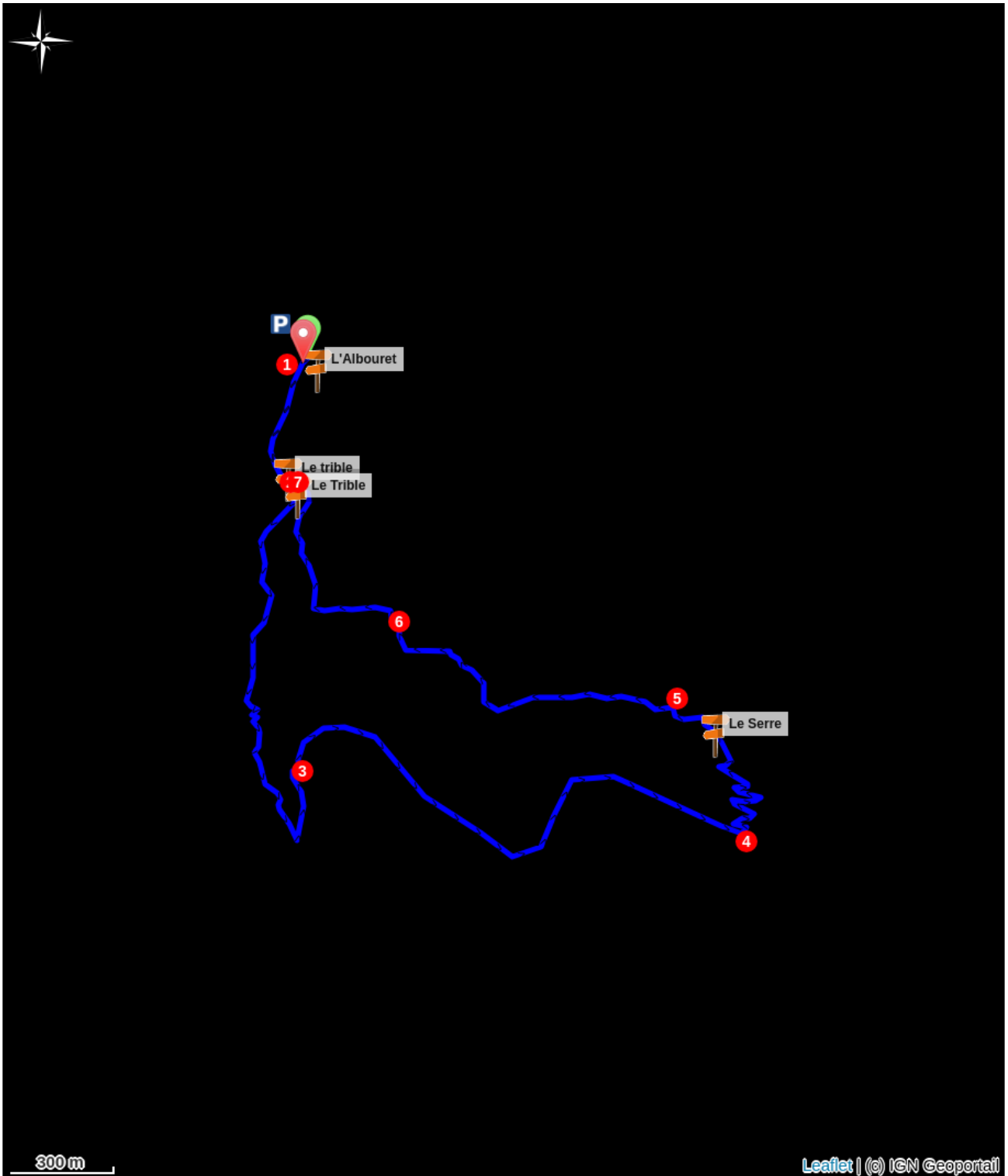
**Markings** :  PR  GR

Cities : 1. SAINT-JULIEN-LABROUSSE

Suivre le balisage  et le balisage 

Aux maisons de L'Albouret suivre le GR 420  sur la petite route.

-  Au poteau l'Albouret prendre à droite direction Chalencon 12,2 km et Le Tribble 0,4 km. Descendre le chemin.
-  Au poteau Tribble prendre à droite direction Le Cheylard 15,1 km et Moins 1,5 km. Descendre et suivre le balisage  jusqu'au hameau de Moins.
-  Au poteau Moins prendre à droite, direction Chalencon 6,8 km et Le Glo 2,1 km. Poursuivre par la voie douce qui longe la rivière Eyrieux sur 2 km.
-  Au poteau Le Glo prendre à gauche direction St Julien Labrousse 7,1 km et Le Serre 0,8 km. Monter 800 m le sentier à travers bois et rejoindre le hameau de Serre. Traverser le hameau de Serre et récupérer le GR420 
-  Au poteau Le Serre prendre à gauche direction St Julien-Labrousse 6,9 km et Le Tribble 2,1 km. Nombreux points de vue.
- Passer au-dessus de la maison la Blache et rejoindre la route goudronnée.
-  Au poteau Tribble prendre à gauche la direction St Julien-Labrousse 4,8 km et L'Albouret 0,4 km.



### **Advices**

Le trail est une activité d'autonomie en milieu naturel.

Il est important d'emmener l'équipement indispensable pour votre course, ce qui inclut équipement de protection, capacité d'hydratation, un peu de nourriture.

Le volume dépend bien évidemment de la sortie que vous avez prévue.

## How to come ?

### Access

Depuis Le Cheylard, suivre la D120 en direction de la Voulte-sur-Rhône, puis suivre la D241a en direction de Saint-Julien-Labrousse jusqu'à l'Albouret.

### Advised parking

En bordure de la route D241a, à proximité des maisons

## Environmental sensitive areas

Along your trek, you will go through sensitive areas related to the presence of a specific species or environment. In these areas, an appropriate behaviour allows to contribute to their preservation. For detailed information, specific forms are accessible for each area.

### Natura 2000 Vallée de l'Eyrieux et ses affluents

Sensitivity period:

Contact: Guillaume CHEVALIER / Chargé de mission Natura2000 et Espace Naturel Sensible / gchevalier@parc-monts-ardeche.fr- 06 16 70 46 88

Natura 2000 est une politique Européenne de préservation de la biodiversité qui s'inscrit dans l'accompagnement du développement socio-économique et culturel du territoire concerné. Avec ses presque 30 000 sites reconnus au niveau européen, il est aujourd'hui le plus grand réseau de sites naturels au monde. Le site que vous traversez est marqué par la présence d'une importante diversité, que ce soit dans les paysages, dans la géologie ou encore au travers des espèces de la faune ou de la flore qui y vivent. Ceci est lié à un territoire très diversifié : rivières, zones humides, forêts, milieux prairiaux, pelouses sèches, landes ou encore milieux alluviaux le compose; mais aussi à la diversité de l'exposition, des climats et de l'altitude (de 89 m d'altitude à plus de 1 300 m). Parmi les espèces emblématiques présentes sur ce site on peut évoquer le Sonneur à ventre jaune, La Loutre d'Europe, Le Léopard ocellé, l'Écrevisse à pattes blanches, le Ciste de Pouzol, La Pie Grièche grise, La Drosera, Le Pic noir, etc.