
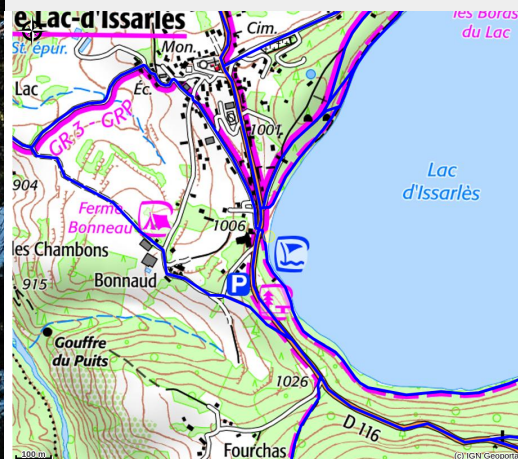


Le Lac d'Issarlès

MONTAGNE D'ARDECHE



Crédit photo : (© A.Renaud-Goud-ADT07)



Découvrez un des joyaux de la montagne ardéchoise : Le lac d'Issarlès. Ce dernier comble un ancien cratère de maar et s'étire sur 97 ha à 1000 m d'altitude avec une exceptionnelle profondeur de plus de 108 mètres.

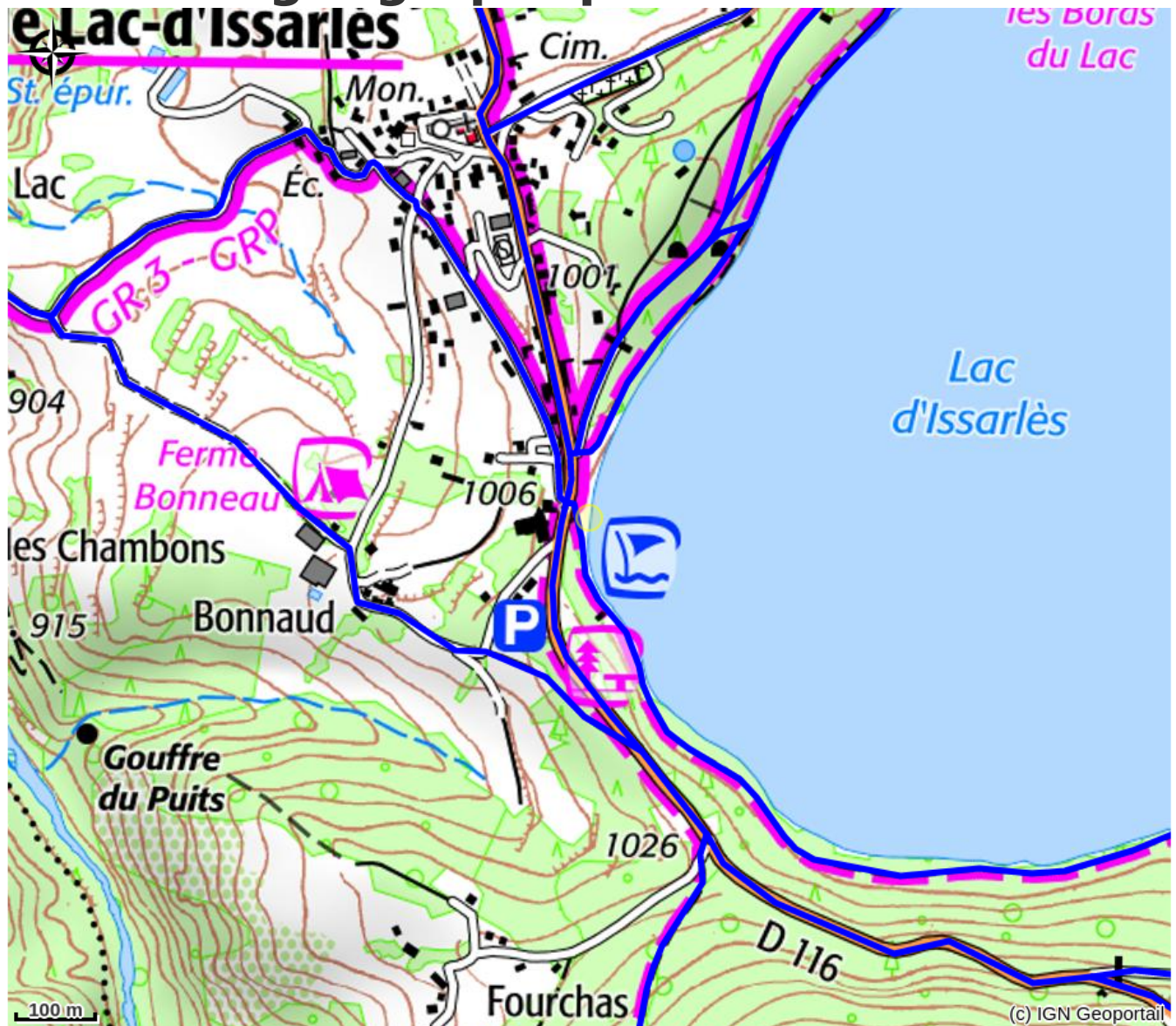
Infos pratiques

Categorie : Patrimoine naturel

Description

On en fait le tour en une heure et demi de marche le long d'un sentier piétonnier, ombragé et balisé d'environ 5 km. Vous avez la possibilité de louer des pédalos afin de découvrir le site vu de l'intérieur. La baignade dans ses eaux claires y est surveillée en juillet et août. Le lac d'Issarlès est également utilisé par EDF pour alimenter la centrale hydroélectrique de Montpezat-sous-Bauzon. Il est relié via des galeries souterraines aux retenues sur la Loire (barrage de la Palisse) et deux de ses affluents du plateau ardéchois, le Gage (barrage du Moulin de Peyron) et la Veyradeyre (barrage de la Grange). Les eaux du versant atlantique sont ainsi détournées vers la rivière Fontaulière, affluent de l'Ardèche (versant méditerranéen). En dehors de la période estivale dévolue au tourisme, la production hydroélectrique entraîne un marnage important au niveau du lac.

Situation géographique



Toutes les infos pratiques

Informations pratiques

Ouverture:

Toute l'année : ouvert tous les jours (Baignade surveillée uniquement en période estivale)

Tarifs:

Gratuit

Fiche mise à jour par Office de Tourisme Montagne d'Ardèche le 02/02/2024

Contact

Le village

07470 Le Lac-d'Issarlès

Tél. 04 66 46 20 70

mairie.lacdissarles@gmail.com