
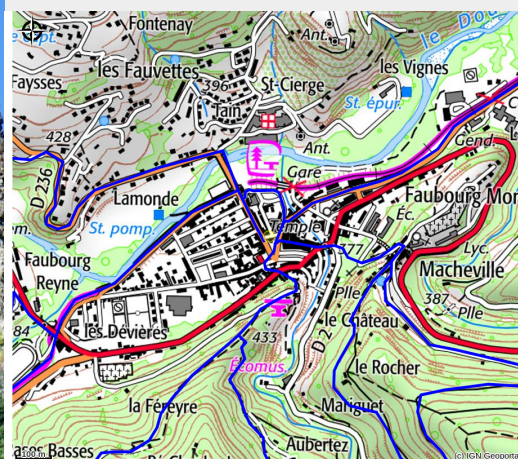


Randonnée "Le Château de Psychelard"

PAYS DE LAMASTRE



Crédit photo : Psychelard (©PA2018)



Niveau : Facile
Dénivelé cumulé : 240 m
Durée : 2h30
Distance : 7 km

Infos pratiques

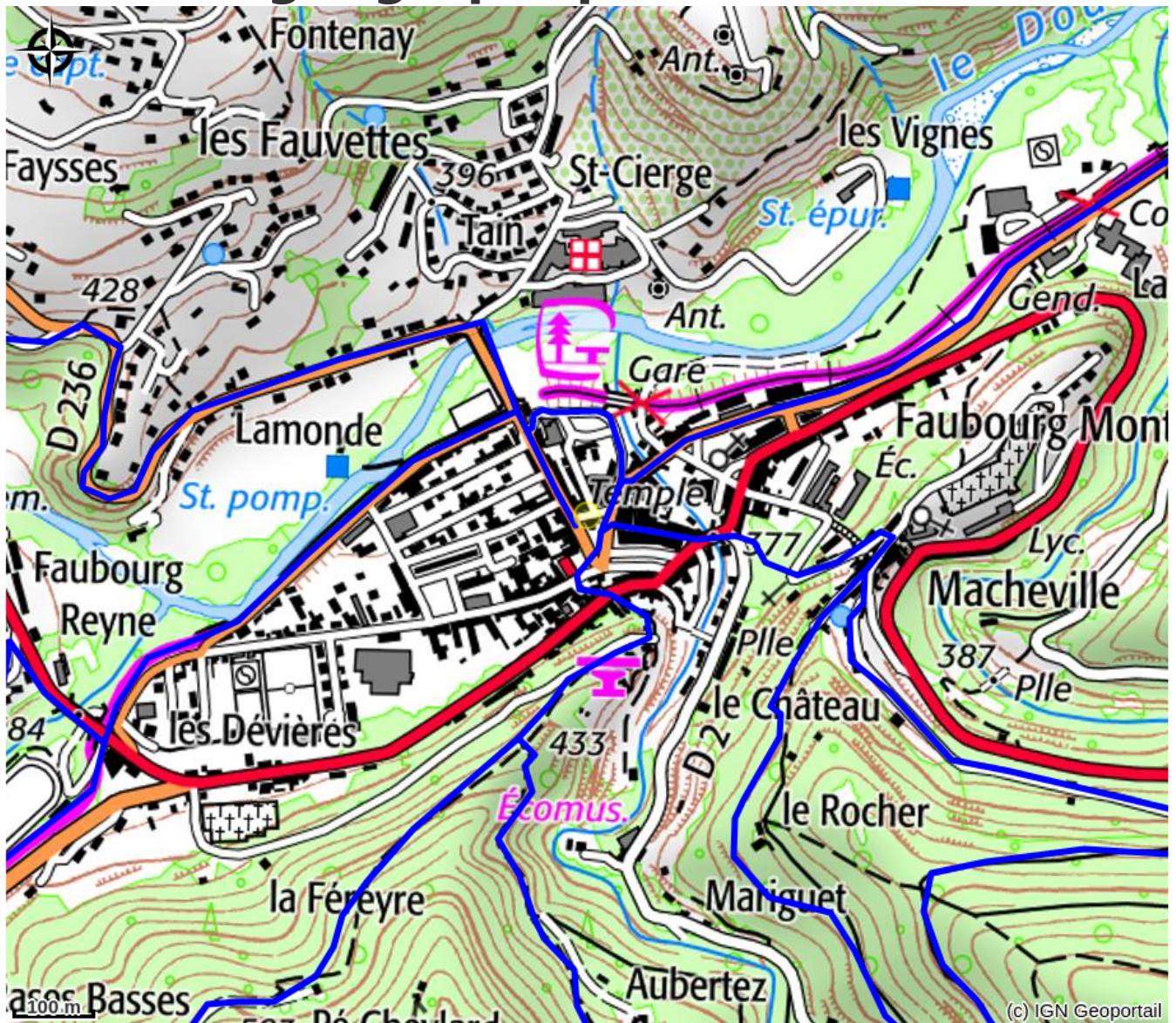
Categorie : Patrimoine naturel

Description

Petite randonnée à la découverte des hauteurs de Lamastre et des ruines du château de Peychelard.

Pour plus d'informations, se renseigner auprès de l'Office de Tourisme du Pays de Lamastre.

Situation géographique



Toutes les infos pratiques

Informations pratiques

Ouverture:

Toute l'année.

Tarifs:

Accès libre.

Services:

Animaux acceptés

Fiche mise à jour par Office de Tourisme du Pays de Lamastre le 19/12/2023

Contact

Place Montgolfier

07270 Lamastre

Tél. 04 75 06 48 99

accueil@paysdelamastre.fr