
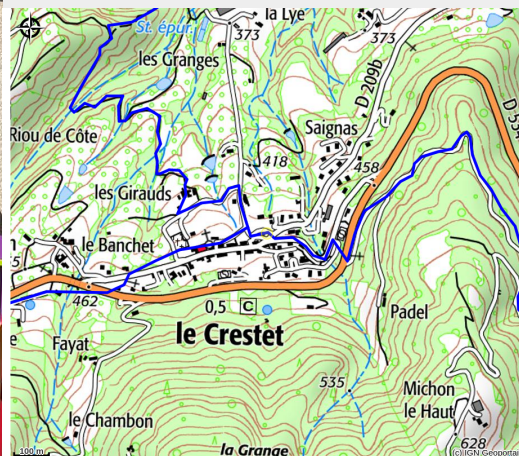


Randonnée "Les Croisières"

PAYS DE LAMASTRE



Crédit photo : Place du village départ randonnée (@Laurent Sophie)



Niveau : Moyen
Dénivelé cumulé : 345 m
Durée : 3h30
Distance : 10,5 km

Infos pratiques

Categorie : Patrimoine naturel

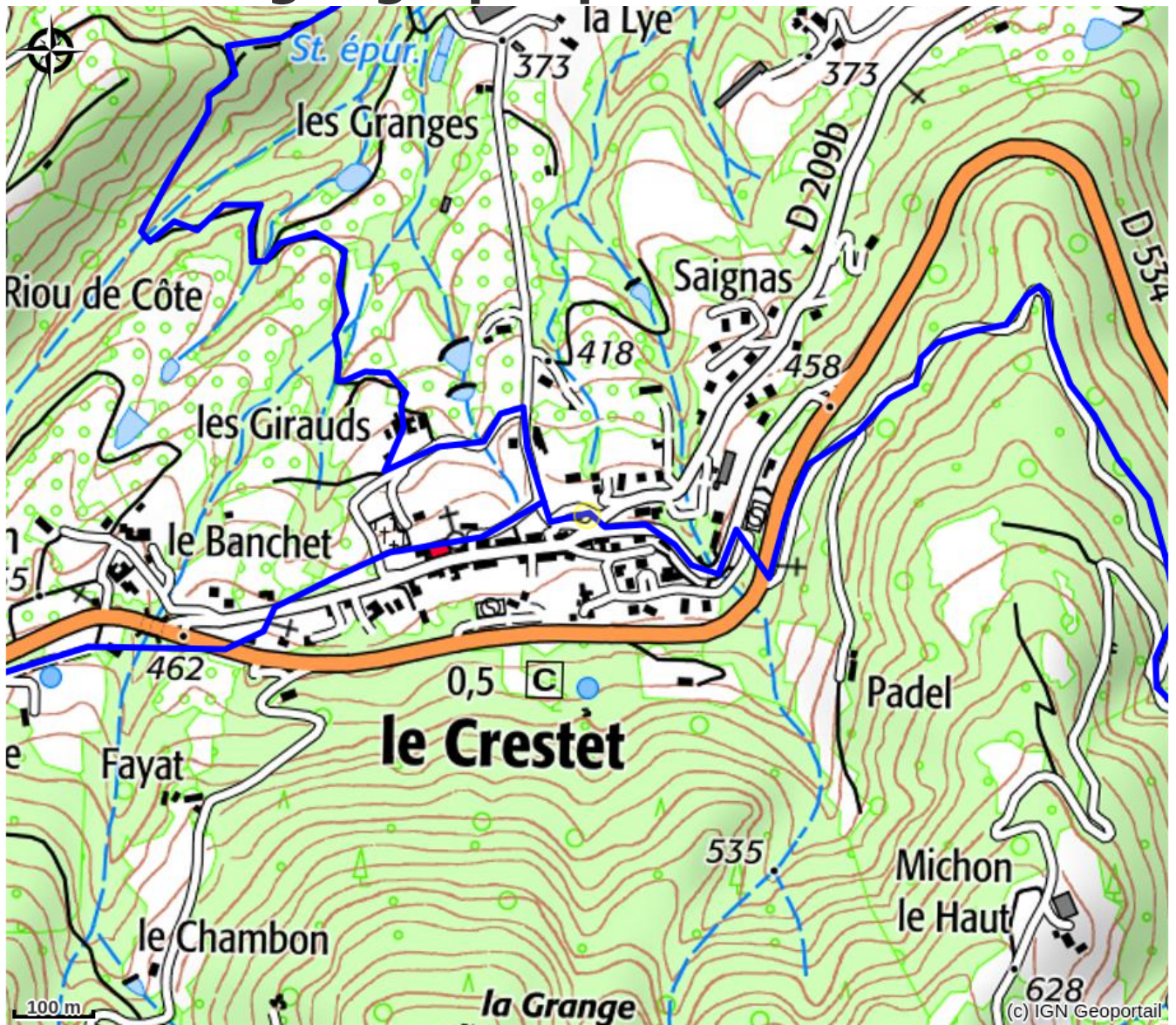
Description

Principalement dans la fraîcheur des sous-bois et ponctuée de très beaux points de vue sur la Vallée du Doux, cette randonnée rejoint depuis le village du Crestet l'ancienne voie du Doux en crête. Le châtaignier vous accompagnera tout au long de la balade.

Pour plus d'informations, se renseigner auprès de l'Office de Tourisme du Pays de Lamastre.

Retrouvez l'aire de jeux du Crestet sur le parking de départ de la randonnée sur la place du village.

Situation géographique



Toutes les infos pratiques

Informations pratiques

Ouverture:

Toute l'année.

Tarifs:

Accès libre.

Services:

Animaux acceptés

Fiche mise à jour par Office de Tourisme du Pays de Lamastre le 04/01/2022

Contact

Place du village

07270 Le Crestet

Tél. 04 75 06 48 99

accueil@paysdelamastre.fr