
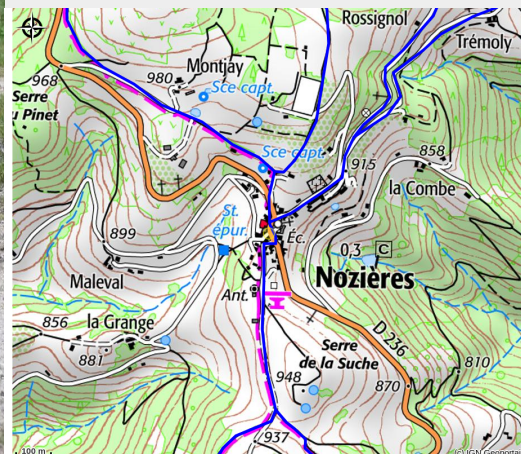


Randonnée "Laval"

PAYS DE LAMASTRE



Crédit photo : chèvre (©PA2018)



Niveau : Moyen
Dénivelé cumulé : 360 m
Durée : 3h30
Distance : 10 km

Infos pratiques

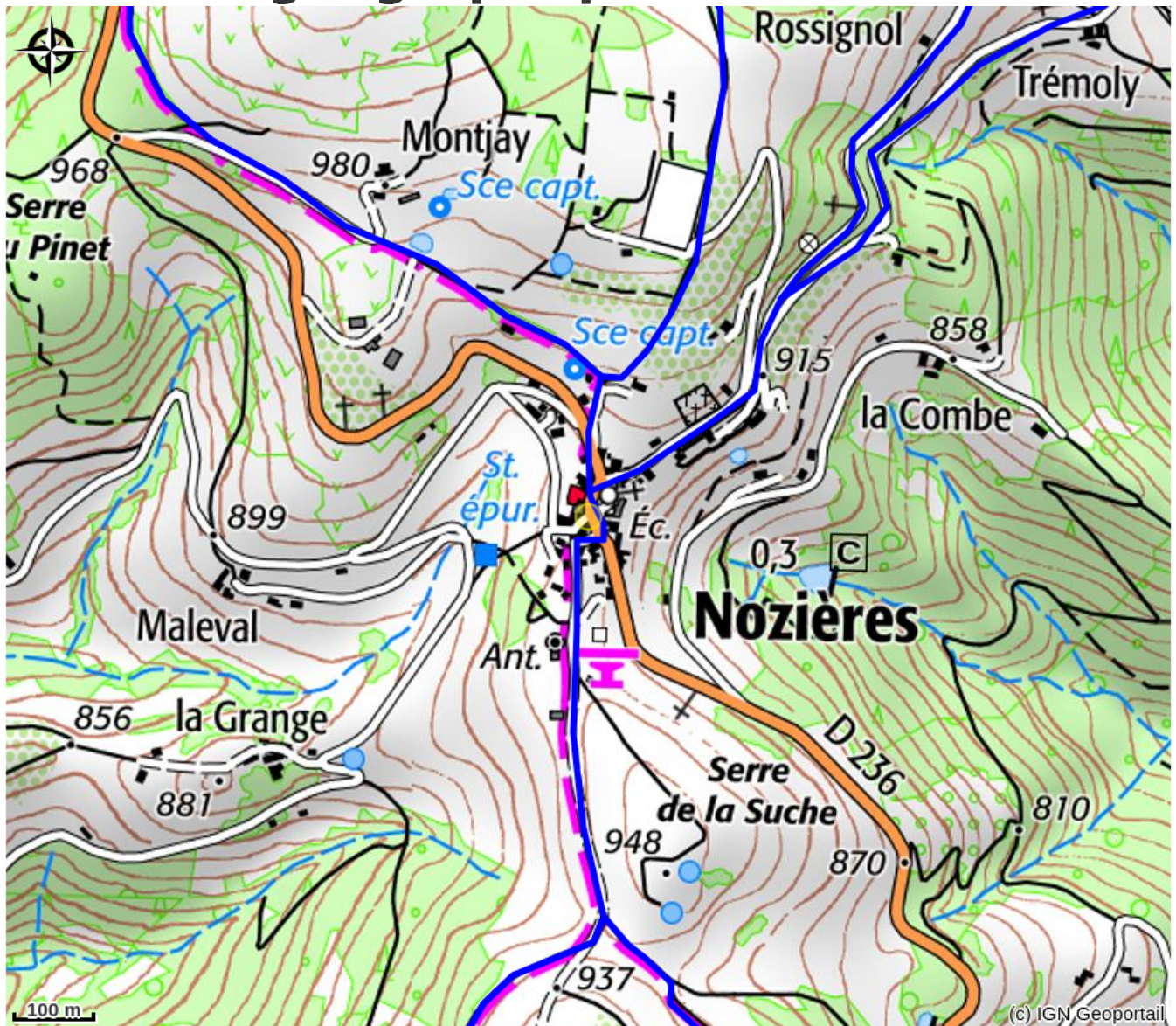
Categorie : Patrimoine naturel

Description

Cette promenade vous permettra de découvrir les belles forêts entretenues de Nozières, successions de hêtres et de châtaigniers.

Pour plus d'informations, se renseigner auprès de l'Office de Tourisme du Pays de Lamastre.

Situation géographique



Toutes les infos pratiques

Informations pratiques

Ouverture:

Toute l'année.

Tarifs:

Accès libre.

Services:

Animaux acceptés

Fiche mise à jour par Office de Tourisme du Pays de Lamastre le 04/01/2022

Contact

Place du village

07270 Nozières

Tél. 04 75 06 48 99

accueil@paysdelamastre.fr