
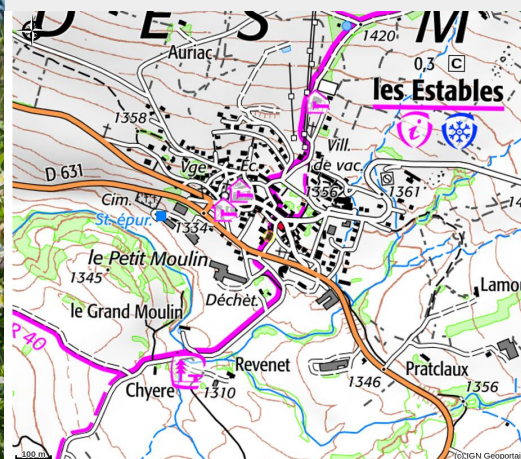


Circuit Trail n°08 : Tour du Rocher de Tourte de Tourte

MEZENC LOIRE MEYGAL



Crédit photo : Trail Plateau du Mézenc (V. Bonnefoy)



Circuit de 12 km.

Infos pratiques

Categorie : Sites de pratique

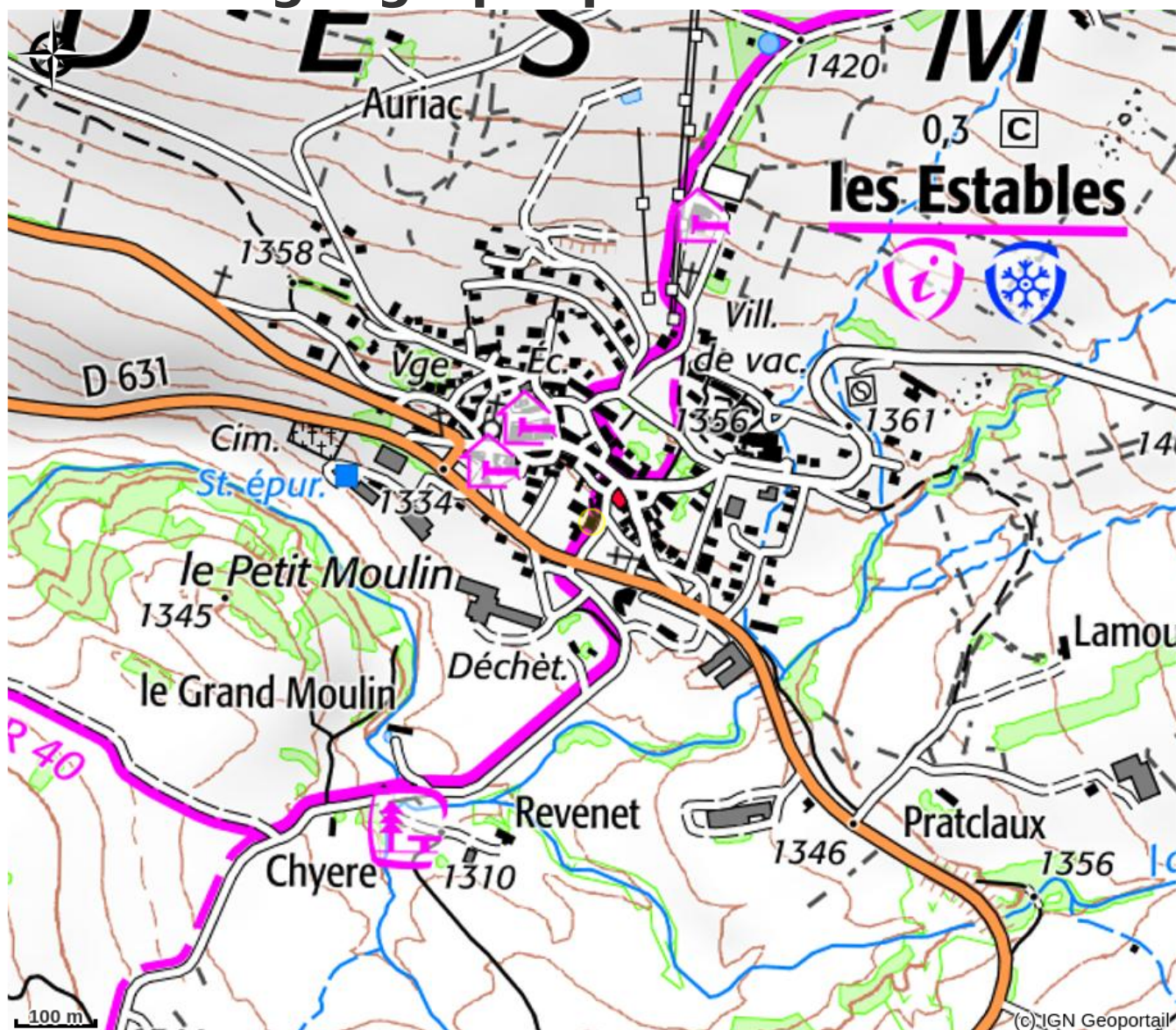
Type de pratique : Trail

Description

Ce circuit sans grande difficulté technique un peu plus long vous fera découvrir le Mont Rechausseyre, ses chaos volcaniques avant de vous lancer sur une large piste qui fait le tour du Rocher Tourte vous offrant de magnifiques panoramas sur le mont Alambre, le rocher du Bachat. Vous pourrez admirer les sous-bois de la forêt domaniale une petite montée technique et les efforts que vous fournirez vous permettront d'atteindre un point de vue qui vous permettra de contempler les hauts plateaux de l'ardèche toute proche. La descente qui vous attend ensuite dans la forêt vous permet de regagner rapidement le village.

Attention le village des Etables étant à 1350 m d'altitude la neige est possible à compter de décembre à mars.

Situation géographique



Toutes les infos pratiques

Informations pratiques

Ouverture:

Toute l'année.

Tarifs:

Accès libre.

Services:

Animaux acceptés, Documentation Touristique

Fiche mise à jour par Office de tourisme Mézenc Loire Meygal le 08/04/2024

Contact

43150 Les Etables

Tél. 04 71 08 31 08

contact@mezenclairemeygal.com

<https://stationdetrail.com/fr/stations/haute-ardeche-lignon-mezenc>