
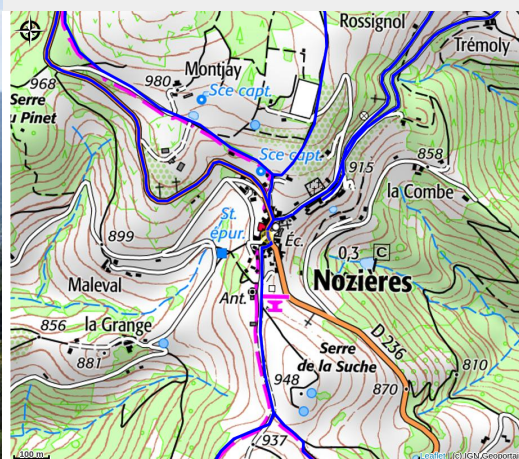


Randonnée "Château de Rochebloine"

Pays de Lamastre



Crédit photo : Rochebloine (©PA2018)



Niveau : Moyen
Dénivelé cumulé : 380 m
Durée : 4 h
Distance : 12 km

Infos pratiques

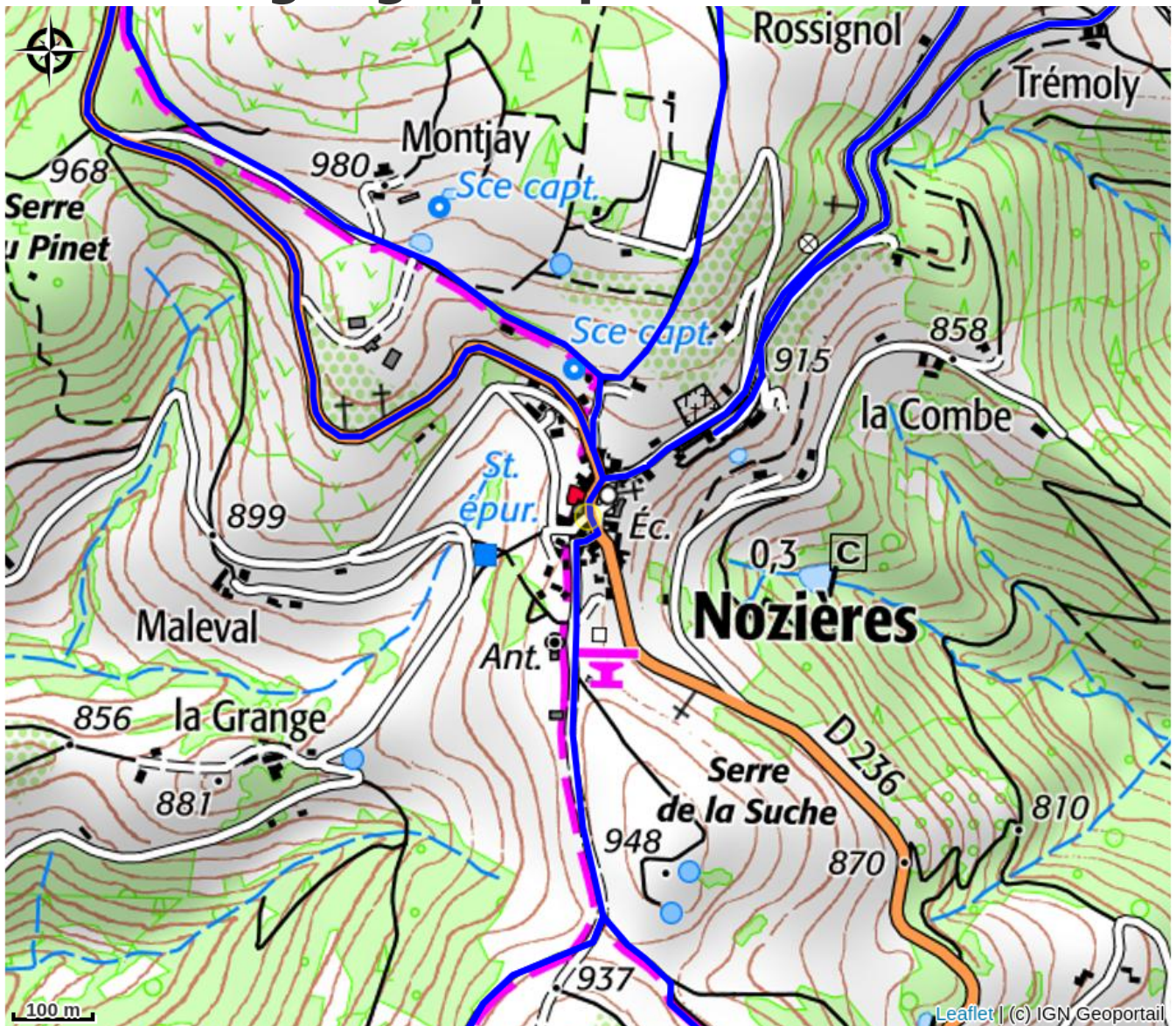
Categorie : Patrimoine naturel

Description

A la découverte de la commune de Nozières et de son riche patrimoine naturel. Une randonnée faite de superbes paysages qui vous emmène sur le site remarquable de Rochebloine.

Pour plus d'informations, se renseigner auprès de l'Office de Tourisme du Pays de Lamastre.

Situation géographique



Toutes les infos pratiques

Informations pratiques

Ouverture:

Toute l'année.

Tarifs:

Accès libre.

Services:

Animaux acceptés

Fiche mise à jour par Office de Tourisme du Pays de Lamastre le 04/01/2022

Contact

Place du village

07270 Nozières

Tél. 04 75 06 48 99

accueil@paysdelamastre.fr