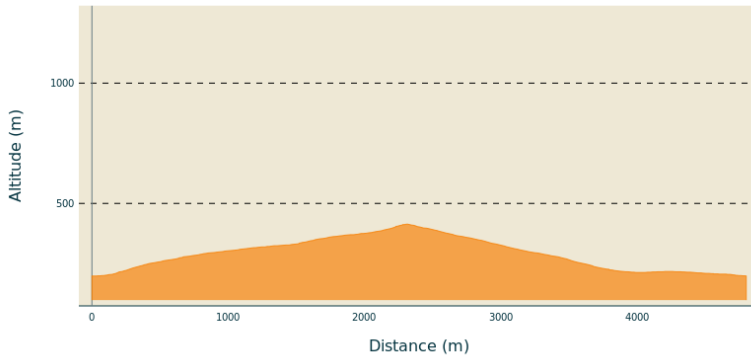


Coux - La Jaubernie

Privas Centre Ardèche - COUX



Profil altimétrique



Altitude min 198 m Altitude max 414 m

Infos pratiques

Pratique : À pied

Durée : 2 h

Longueur : 4.8 km

Dénivelé positif : 220 m

Difficulté : Moyen

Type : Boucle

Thèmes : Géologie, Patrimoine historique et religieux, Sommet et points de vue

Itinéraire







Départ : Coux, Place d'Onclaire

Arrivée : Retour au point de départ

Balisage : PR


Communes : 1. COUX

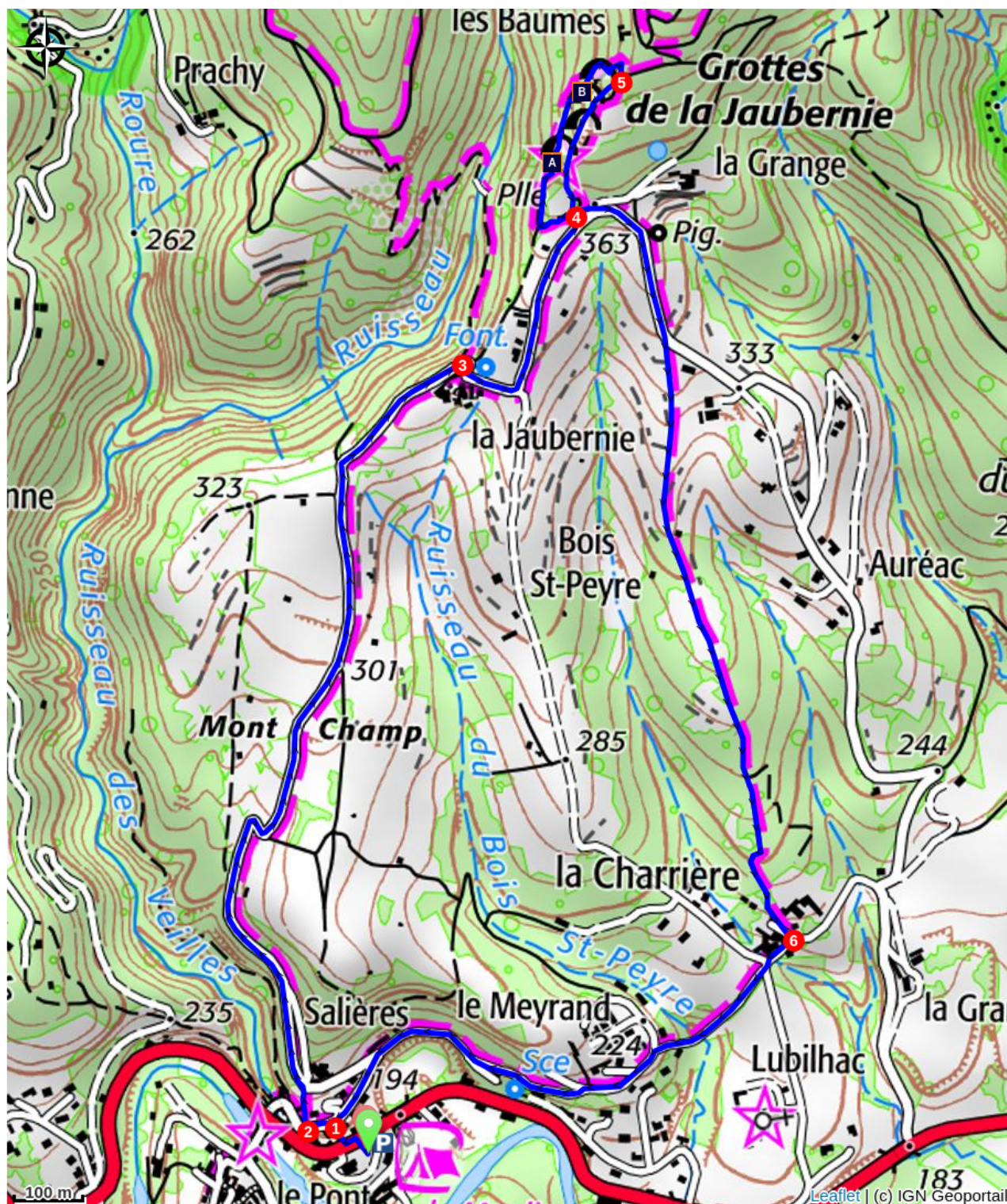
Traversez la route D104 (passage pour piétons à côté de l'arrêt de bus), et empruntez la calade en direction de "**Les Grottes - La Jaubernie**".

-  Au **mât "Sallières"**, suivez la direction "**Les Grottes 1,9 km - La Jaubernie 1,5 km**". Suivez la petite route sur environ 80 m.
-  Au **mât "Monchamp"**, suivez la direction "**Les Grottes 1,8 km - La Jaubernie 1,4 km**". Suivez le chemin qui monte en bordure de jardins et permet de rejoindre une petite route (Chemin de la Jaubernie). Allez vers la gauche, et poursuivez jusqu'au hameau La Jaubernie.
-  Au **mât "La Jaubernie"**, suivez la direction "**Coux 2,5 km - Les Grottes 0,4 km**". Suivez la petite route qui contourne les maisons. Marchez sur la petite route, jusqu'à atteindre une petite dalle rocheuse. Allez à gauche pour atteindre le mât "Les Grottes" situé juste au-dessus de la dalle rocheuse.
-  Au **mât "Les Grottes"**, suivez la direction "**Grottes de la Jaubernie**". Empruntez le chemin empierré, qui tourne un peu plus loin à droite et mène au pied d'une falaise. Longez les grottes. Poursuivez sur un chemin sinueux et escarpé en sous-bois.
-  Au **mât "La Dalle de Grès"**, suivez la direction "**Coux 2,4 km - Les Grottes 0,3 km**". Vous atteignez la grande dalle rocheuse (ancienne carrière à meules). Traversez la dalle de grès, et à sa base, dirigez-vous sur la gauche pour rejoindre le mât "Les Grottes".
-  Au **mât "Les Grottes"**, suivez la direction "**Coux 2,1 km**". Le chemin rejoint une petite route. Suivez

cette petite route, qui descend et longe un ancien pigeonnier. Avant les premières maisons, prenez le sentier à droite et franchissez le portail. Poursuivez la descente entre les murets, et passez un second portail. Longez un mur de propriété au niveau du hameau La Charrière.

6. Allez sur la droite sur la petite route. À la sortie du hameau, continuez tout droit sur la petite route qui monte légèrement, puis qui redescend en bordure de jardins. Allez à gauche sur la petite route au niveau du quartier Les Roches (Chemin du Micocoulier), et, plus loin, laissez le Chemin de la Jaubernie sur votre droite.

1.  Au mât "Salières", suivez la direction "Infos Randos 0,1 km". Empruntez la calade, puis traversez la route D104 (passage pour piétons) pour rejoindre le point de départ (Place d'Onclaire).



Comment venir ?

Accès routier

- En provenance de Privas : direction Montélimar (suivre la route D104 jusqu'à Coux).
- En provenance de Le Pouzin : direction Privas (suivre la route D104 jusqu'à Coux).

Parking conseillé

Parking sur la Place d'Onclaire (GPS : 44.735963, 4. 623898)