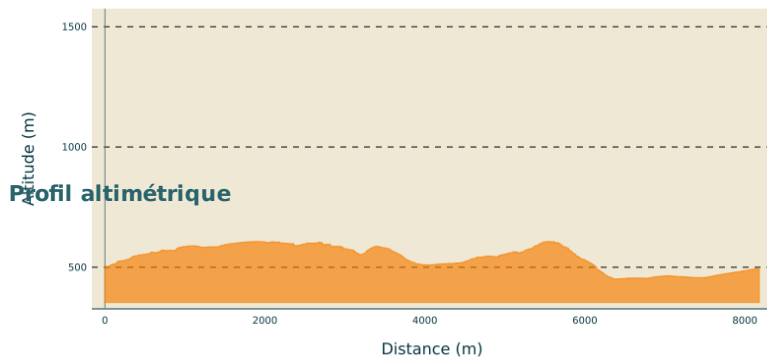


Le Chemin de Traverse

PAYS BEAUME DROBIE - SABLIERES



Altitude min 451 m Altitude max 607 m

Infos pratiques

Pratique : À pied

Durée : 3 h

Longueur : 8.2 km

Dénivelé positif : 333 m

Difficulté : Moyen

Type : Boucle

Thèmes : Lac - Rivière - Cascade, Patrimoine bâti

Itinéraire






Départ : Mairie, Sablières

Arrivée : Mairie, Sablières

Balisage : PR

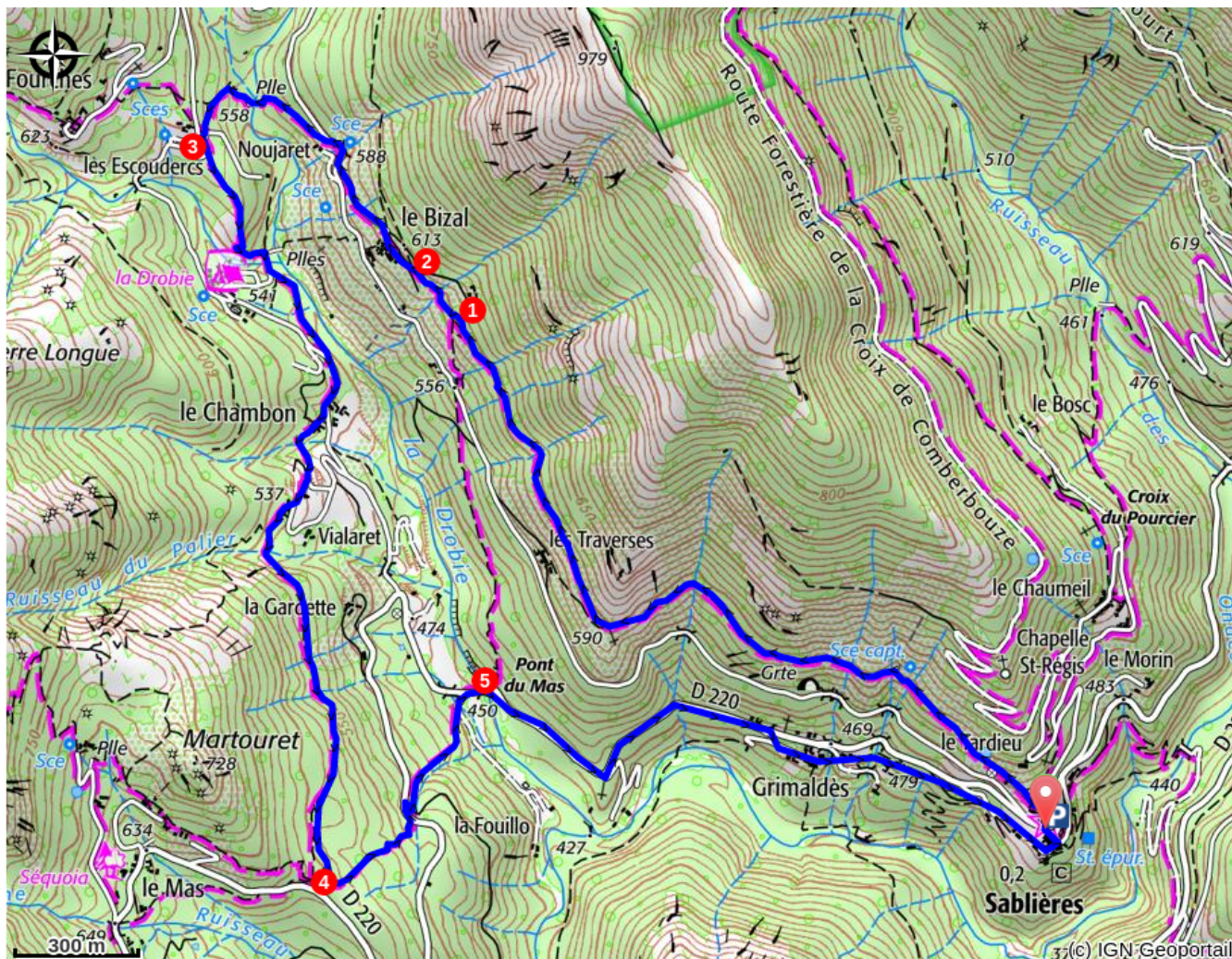
Communes : 1. SABLIERES

P - Prendre le chemin en face de la mairie, en direction de la station météorologique jusqu'à Le Bizal Bas

-  **Le Bizal Bas** - Suivre Montselgues 9,9 km. Rejoindre Le Bizal
-  **Le Bizal** - Suivre Montselgues 9,7 km. Continuer sur le sentier. Prendre à droite à l'intersection de la route. Juste après le virage quitter la route en prenant un sentier qui descend sur la gauche. Continuer jusqu'à Les Escouders.
-  **Les Escouders** - Suivre Le Mas 3,1 km. Continuer sur la route puis prendre le sentier qui descend en direction du camping à traverser pour reprendre un sentier qui longe la Drobie. Sur la route prendre à gauche. Après les premières maisons, continuer sur le sentier qui part à droite. Traverser plusieurs petits hameaux puis le sentier chemine à travers une forêt de châtaigniers jusqu'à Martouret.
-  **Martouret** - Suivre Sablières 3,1 km. Continuer le sentier qui descend à travers la forêt, sur la route prendre à gauche puis quitter la pour prendre un sentier jusqu'au Pont du Mas.
-  **Le Pont du Mas** - Suivre Sablières 1,8 km. Continuer sur la route jusqu'au hameau de Grimaldès. Prendre la route qui descend à droite, puis le chemin qui passe au milieu du hameau.

Continuer jusqu'à Sablières pour revenir à votre point de départ.

Variante: au carrefour "Le Bizal Bas" possibilité de rejoindre directement "Le Pont du Mas" en prenant le chemin à gauche.



Comment venir ?

Accès routier

Depuis les Vans (25 km), suivre Saint Laurent les Bains puis Sablières

Depuis Joyeuse (25 km), suivre Sablières

Parking conseillé

Parking de la mairie, Sablières

Lieux de renseignement

Office de tourisme des Cévennes d'Ardèche

contact@cevennes-ardeche.com

<https://www.cevennes-ardeche.com/>