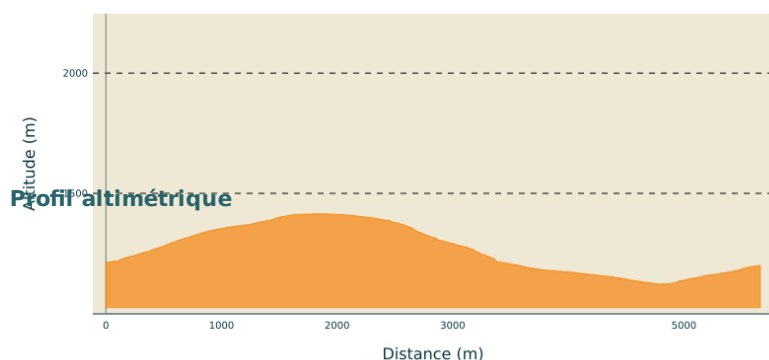


Autour de Loubaresse

PAYS BEAUME DROBIE - LOUBARESSE



Altitude min 1123 m Altitude max 1415 m

Infos pratiques

Pratique : À pied

Durée : 3 h

Longueur : 5.7 km

Dénivelé positif : 281 m

Difficulté : Moyen

Type : Boucle

Thèmes : Sommet et points de vue


Itinéraire

Départ : Fontaine ronde, Place de Loubaresse

Arrivée : Fontaine ronde, Place de Loubaresse

Balisage : GR PR

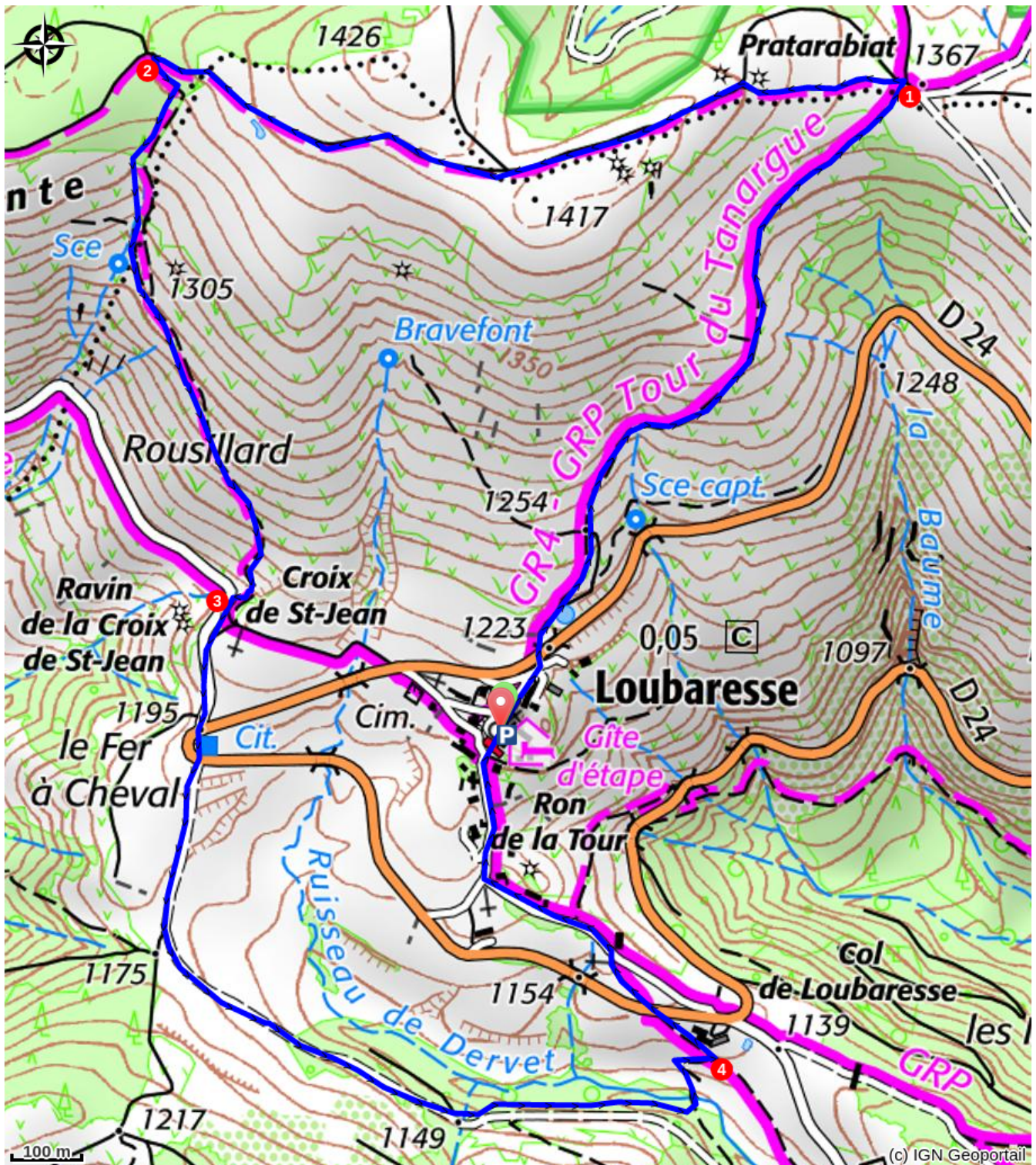
Communes : 1. LOUBARESSE 2. BORNE

P -  Depuis le poteau "Loubaresse départ" près de l'église, rejoindre la route du haut (), la traverser et monter par la draille des moutons transhumants jusqu'au col venté de Pratarabiat

- Pratarabiat** - Suivre Borne 5,9 km. Emprunter la piste à gauche qui longe la crête.
- Bravefont** - Suivre Loubaresse 1,4 km. Quitter la piste pour descendre raide entre deux clôtures, sur la gauche ().
- Croix de Saint-Jean** - Suivre Loubaresse 2,2 km. A droite, traverser la route en épingle. Poursuivre à travers les prés. Pour rejoindre le village, quitter la piste carrossable qui mène au seul hameau de

Loubaresse (Lichechaude) pour un chemin qui rejoint le ruisseau de la Lichechaude. Traverser à gué et remonter pour rejoindre le GR (), sous la ferme auberge.

4. **Le Dervet** - Suivre Loubaresse 0,7 km. Prendre à gauche pour retrouver la place de Loubaresse.



Comment venir ?

Accès routier

Depuis Les Vans (38km) suivre Saint-Laurent-Les-Bains puis Loubaresse. Depuis Joyeuse (36km) suivre Valgorge puis Loubaresse.

Parking conseillé

Parking de la mairie, Loubaresse

 **Lieux de renseignement**

Office de tourisme des Cévennes d'Ardèche

contact@cevennes-ardeche.com

<https://www.cevennes-ardeche.com/>