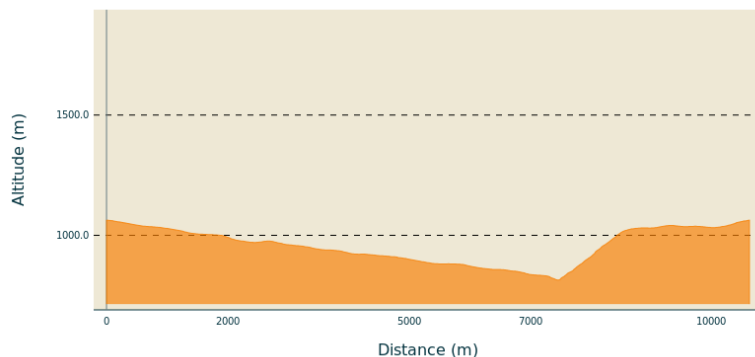


La Dolce Via - Trail N°2

Val Eyrieux

Profil altimétrique



Altitude min 814 m Altitude max 1064 m

Infos pratiques

Pratique : Trail

Durée : 1 h 30

Longueur : 10.6 km

Dénivelé positif : 269 m

Difficulté : Moyen

Type : Boucle

Thèmes : Faune - Flore

Itinéraire








Départ : Place de Verdun, Saint-Agrève

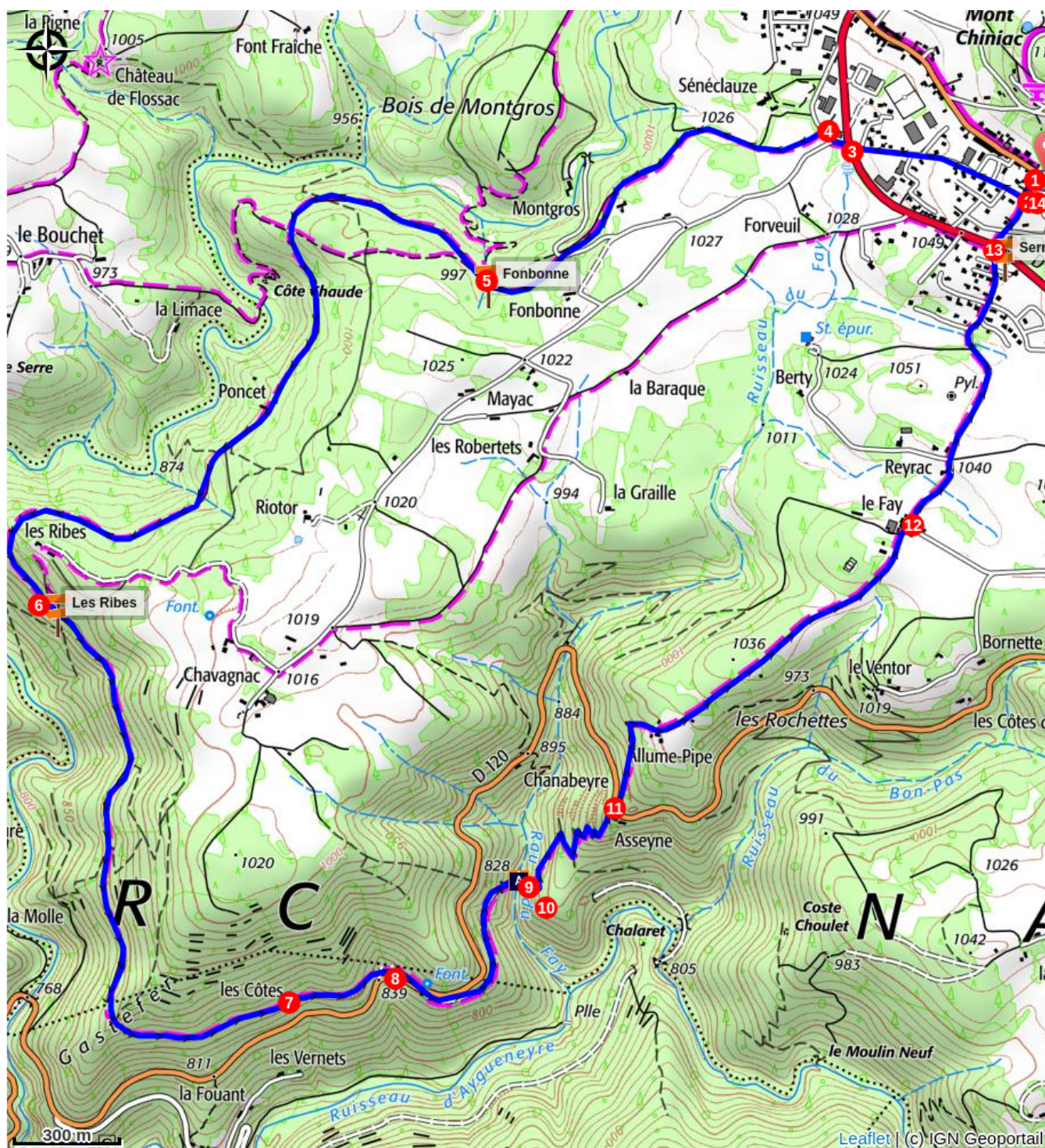
Arrivée : Place de Verdun, Saint-Agrève

Balisage :  Trail

Communes : 1. SAINT-AGREVE 2. INTRES

Suivre le balisage de trail N°2  Au niveau de la Place de Verdun rejoindre le centre sociaux culturel, puis aller à gauche.

1. Descendre la rue Jacques Dondoux.
2. 80 m après aller à droite par la rue du stade jusqu'à la route D120. Suivre le balisage 
3. Attention avant de traverser la D120. Rejoindre la caserne des pompiers.
4. Laisser la route de Chavagnac sur votre gauche et prendre le chemin suivant à gauche qui vous conduira sur la dolce via.
5.  Au poteau Fonbonne prendre à droite direction Les Ribes 2,5 km et Intres 5,4 km. Poursuivre par la dolce via sur 2,5 km.
6.  Au poteau Les Ribes prendre à droite la direction Les Côtes 1,9 km et Intres 2,9 km. Poursuivre sur l'ancienne voie ferrée.
7.  Au poteau Les Côtes prendre à gauche direction Le Tunnel 1,1 km et Intres 3,7 km.
8. Attention avant de traverser la D120. Prendre en face la dolce via jusqu'au viaduc du Bonpas.
9.  Au poteau Le Tunnel prendre à gauche direction St Agrève 3,1 km.
10.  Au poteau Bonpas prendre à droite direction Saint Agrève 3 km.
11. Traverser la D120 et monter à Allume-pipe. Poursuivre par la petite route.
12. A Le Fay passer entre la ferme et le four à pain et aller tout
13. Traverser la D120 et prendre en face.
14.  Au poteau Serre de Réal prendre à droite direction *Info Rando* 0,6 km et rejoindre l'office de tourisme.



Comment venir ?

Accès routier

Rejoindre le centre-ville de Saint-Agrève par la D120.

Parking conseillé

Place de Verdun, Saint-Agrève