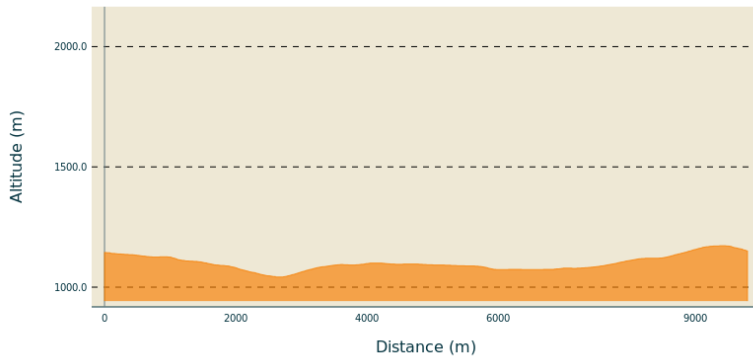


Vers de nouveaux rivages - N°28

Val Eyrieux

Profil altimétrique



Altitude min 1042 m Altitude max 1172 m

Infos pratiques

Pratique : À pied

Durée : 3 h

Longueur : 9.8 km

Dénivelé positif : 163 m

Difficulté : Moyen

Type : Boucle

Thèmes : Faune - Flore, Lac - Rivière - Cascade

Itinéraire

Départ : Panneau « Info Rando », en face de la mairie, Devesset








Arrivée : Panneau « Info Rando », en face de la mairie, Devesset

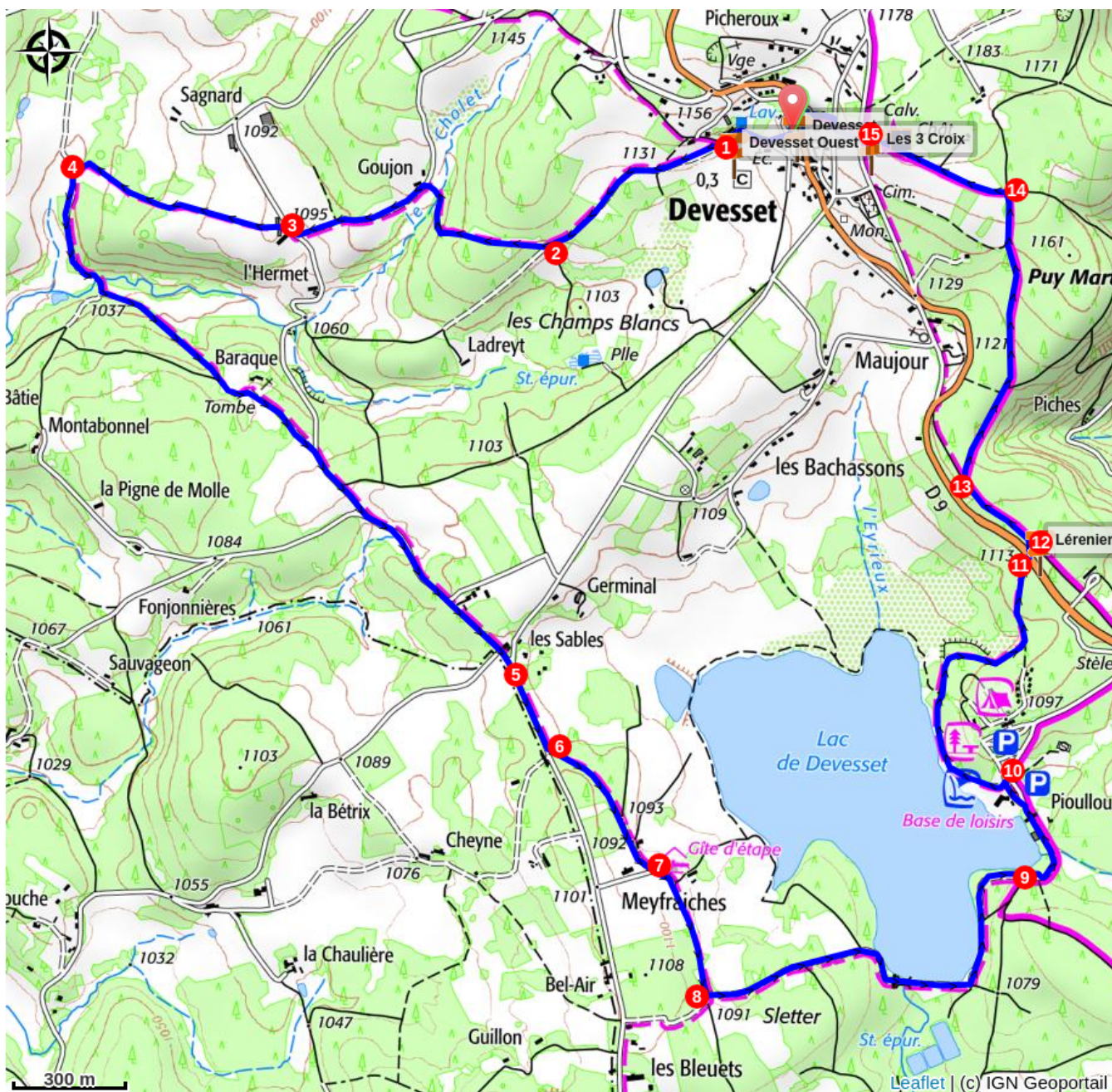
Balisage :  GR  PR

Communes : 1. DEVESSET 2. LE CHAMBON-SUR-LIGNON

Pendant votre randonnée, suivre le balisage 

A proximité du multiservices, descendre la rue du Caristou sur 80 m, puis aller à droite par la petite route.

1.  Au poteau Devesset Ouest, prendre à droite direction Les Bleuets 5,2km / Saint-Agrève 12,7 km.
2. 500 m après, monter à droite le chemin jusqu'à la maison *Goujon*. Descendre ensuite la piste jusqu'à la petite route.
3. Prendre à droite sur quelques mètres, puis à gauche entre les bâtiments de la ferme. Poursuivre par le grand chemin de terre.
4. A l'intersection aller à gauche. Après la maison *Baraque*, poursuivre par la route jusqu'au carrefour *les Sables*.
5. Prendre tout droit la route sur 300 m.
6. Aller à gauche par la piste.
7. Après *Meyfraiches*, poursuivre tout droit jusqu'à la piste.
8.  Au poteau Les Bleuets, prendre à gauche la direction Le lac 1,3 km / Devesset 4,3 km.
9.  Au poteau Le Lac, prendre à gauche direction Pioulhouse (lac) 0,3 km / Devesset 3 km. Longer le lac et passer devant l'école de voile.
10.  Au poteau Pioulhouse, prendre à gauche direction Devesset 2,7 km / Lérenier 1 km. Longer le lac et contourner le camping par la gauche.
11. Rejoindre la route D9, la traverser et prendre en face un large chemin de terre.
12.  Au poteau Lérenier, prendre la piste à gauche direction Les trois croix 1,5 km / Devesset 1,7km.
Suivre le  GR 420.
13. Au croisement suivant monter la piste à droite.
14. Prendre ensuite à gauche pour passer devant la Commanderie des Hospitaliers (Privé).
15.  Au poteau Les Trois Croix, descendre direction Info Rando 0,2 km, pour retrouver le centre du village.



Comment venir ?

Accès routier

Depuis Saint-Agrève, prendre la D9 jusqu'au village de Devesset.

Parking conseillé

Parking à côté de la mairie, Devesset

Zones de sensibilité environnementale

Along your trek, you will go through sensitive areas related to the presence of a specific species or environment. In these areas, an appropriate behaviour allows to contribute to their preservation. For detailed information, specific forms are accessible for each area.

Natura 2000 Tourbières du plateau de St Agrève

Période de sensibilité :