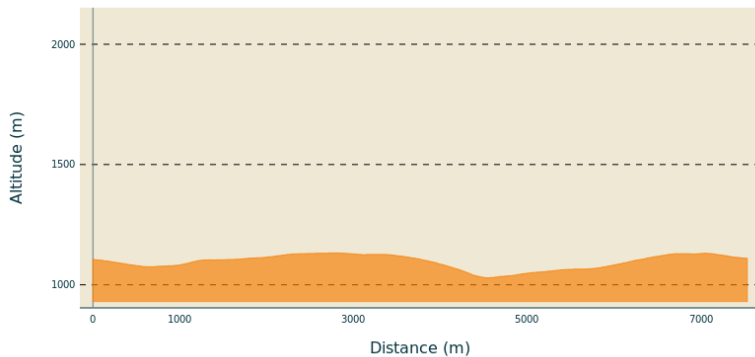


Chemin Louis Pize

VAL EYRIEUX - SAINT-ANDRÉ-EN-VIVARAIS

Profil altimétrique



Altitude min 1028 m Altitude max 1132 m

Infos pratiques

Pratique : À pied

Durée : 2 h 30

Longueur : 7.5 km

Dénivelé positif : 163 m

Difficulté : Facile

Type : Boucle

Thèmes : Faune - Flore


Itinéraire








Départ : Salle Polyvalente derrière la mairie, Saint-André-en-Vivarais

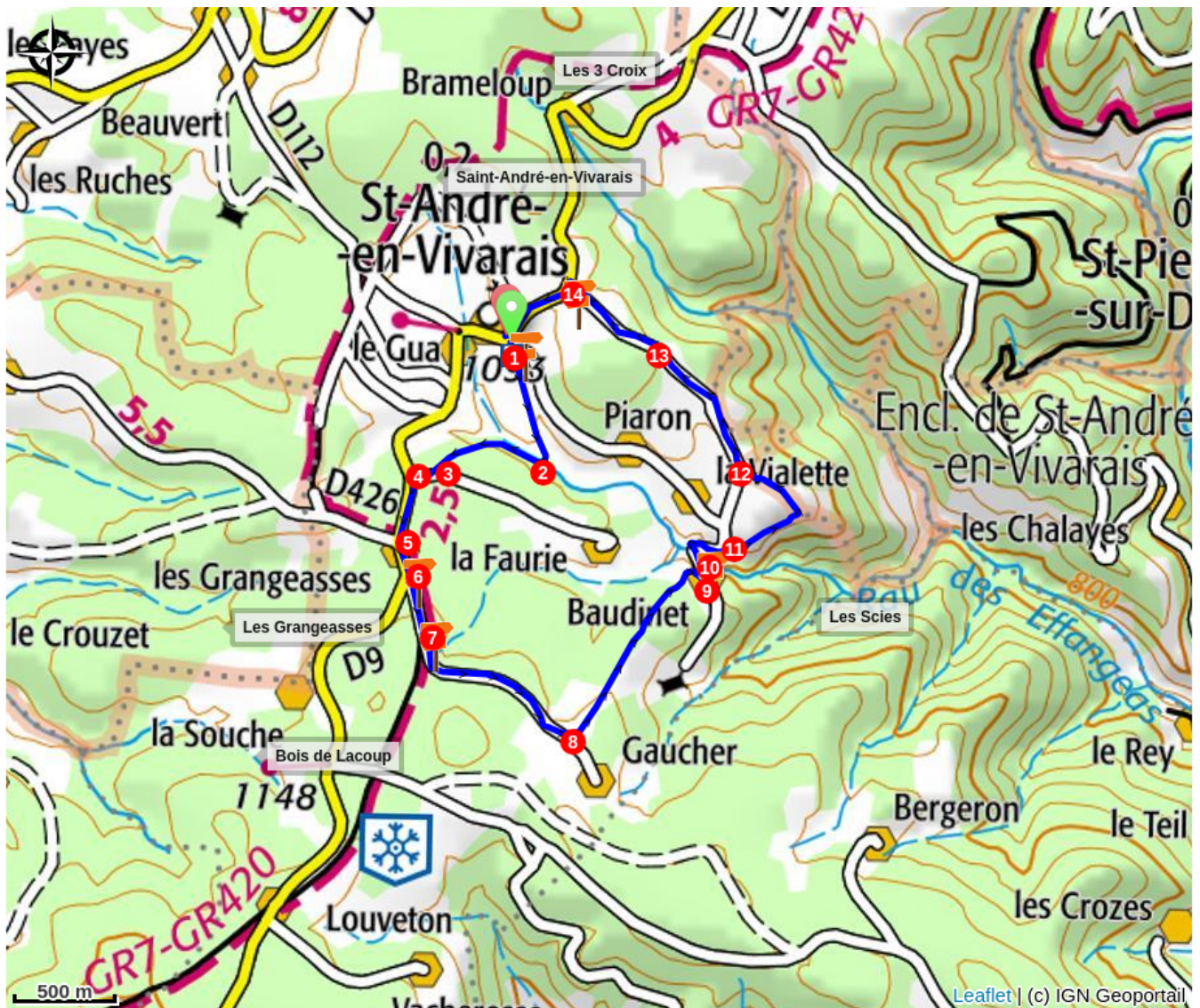
Arrivée : Salle Polyvalente derrière la mairie, Saint-André-en-Vivarais

Balisage :  GR  PR

Communes : 1. SAINT-ANDRÉ-EN-VIVARAIS 2. SAINT-BONNET-LE-FROID

Suivre le balisage 

1. A la salle polyvalente, descendre par la petite route, puis le chemin jusqu'au ruisseau des Effangeas.
2. Remonter le chemin de droite jusqu'à la petite route.
3. Prendre la petite route à droite sur 150 m.
4. Aller à gauche à partir de la route D9.
5.  Au poteau Les Grangeasses, prendre à gauche direction Bois de Lacoup 0,5 km et Devesset 5,9 km.
Poursuivre la route D9. Vous êtes sur le GR 7 et 420 
6. Prendre ensuite la petite route à gauche.
7.  Au poteau Bois de Lacoup, aller à gauche direction Les Scies Sud 2,2 km et Saint-André-en-Vivarais 5,8 km. Poursuivre la petite route balisée  à travers les résineux.
8. A l'intersection, prendre la piste de gauche et passer devant la maison. Aller toujours tout droit jusqu'à la prochaine petite route.
9.  Au poteau Les Scies sud aller à gauche et prendre direction Les scies 0,1 km et Saint-André-en-Vivarais 3,6 km.
10.  Au poteau Les Scies prendre, direction Les Trois Croix 3,1 km et Saint-André-en-Vivarais 3,5 km.
Remonter la petite route sur 300 m.
11. Prendre à droite le chemin.
12. A la maison La Chave, poursuivre par la petite route sur 800 m.
13. Prendre à droite le chemin traversant la forêt.
14.  Au poteau Les Trois Croix, prendre direction Saint-André-en-Vivarais 0,4 km. Après l'aire de pique-nique du calvaire, redescendre par la route D9 jusqu'au village.



Comment venir ?

Accès routier

Depuis Saint-Agrève, prendre la D9 direction Devesset, jusqu'à Saint-André-en-Vivaraïis.

Parking conseillé

Parking de la salle polyvalente, Saint-André-en-Vivaraïis