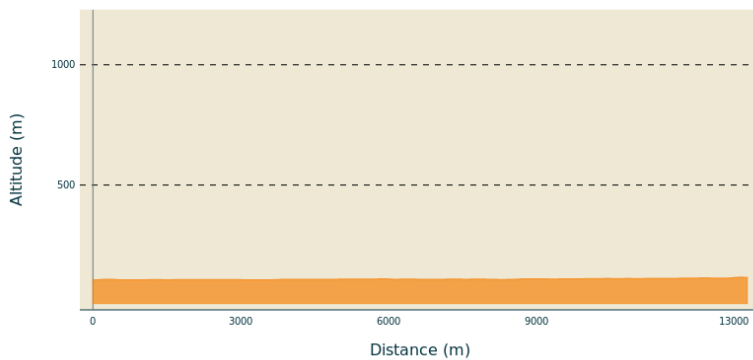


La Voie Bleue

Rhône Crussol - SOYONS

Profil altimétrique



Altitude min 105 m Altitude max 117 m

Infos pratiques

Pratique : Vélo

Durée : 1 h 30

Longueur : 13.3 km

Dénivelé positif : 26 m

Difficulté : Très facile

Type : Traversée

Itinéraire

Départ : Pont des Lônes, Soyons



Arrivée : Châteaubourg


Balisage :  PR

Communes : 1. SOYONS 2. GUILHERAND GRANGES 3. SAINT-PERAY 4. CORNAS 5. CHATEAUBOURG

1 : Proche du Pont des Lônes, au chemin du ruisseau, vous apercevez une carte et un totem de "La Voie bleue", point de départ de cette voie douce.

En direction du Rhône, passer par la barrière et continuer sur le chemin en terre en direction de Guilhaerand-Granges jusqu'à la prochaine barrière. Passer devant la station d'épuration et prendre à droite sur l'enrobé rouge.

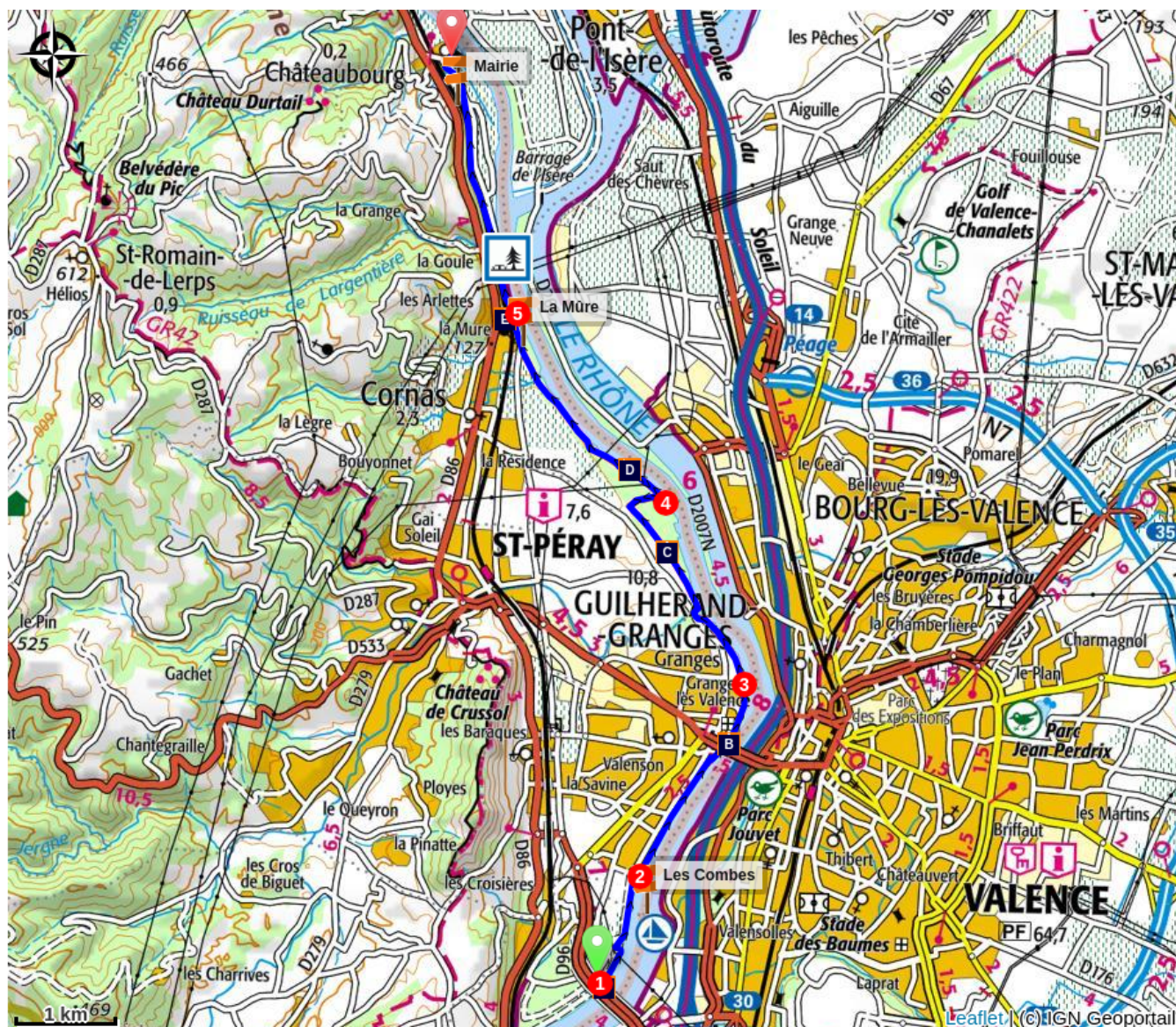
2 :  Les Combes. Continuer sur l'enrobé rouge, poursuivre la promenade le long du Rhône (appelée Quai des Brandons). Passer sous le pont Mistral, à hauteur de la pile, se trouvait le quartier des granges, faisant partie de la commune de Guilhaerand. 

3 : Vous arrivez au stade Mistral, l'enrobé laisse place au stabilisé renforcé. Passer successivement la piste BMX, la passerelle du Mialan pour rejoindre Saint-Péray et l'île de la grande traverse et ses points de captages d'eau. 

4 : Continuer sur le chemin stabilisé à l'ombre jusqu'au Moulin. Plusieurs belvédères s'offrent à vous. Arriver à la barrière en bois, prendre le goudron et reprendre le stabilisé 200 m plus loin pour rejoindre le parking de la Mûre et les casiers Girardon.

5 :  La Mûre. Continuer en direction de Châteaubourg. A la barrière en bois, le stabilisé laisse place au goudron.

Continuer sur le chemin de halage jusqu'à la rue du Rhône. Prendre à droite et passer sous le château. Le parking de la Voie bleue se trouve en contrebas.



Comment venir ?

Accès routier

Chemin du Ruisseau, derrière la zone commerciale les Freydières - D96 (Soyons).