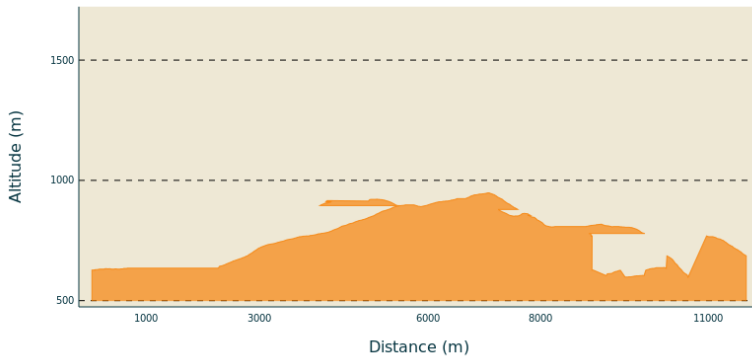


Le Bois de Graveyron - VTT FFC N°6 Noir

VAL EYRIEUX - DORNAS



Profil altimétrique



Altitude min 0 m Altitude max 0 m

Infos pratiques

Pratique : VTT

Durée : 2 h 30

Longueur : 11.0 km

Difficulté : Difficile

Type : Boucle

Thèmes : Faune - Flore, Lac - Rivière - Cascade, Patrimoine bâti

Accessibilité : Recommandé pour le VAE

Itinéraire


Départ : Place de la Fontaine, Dornas

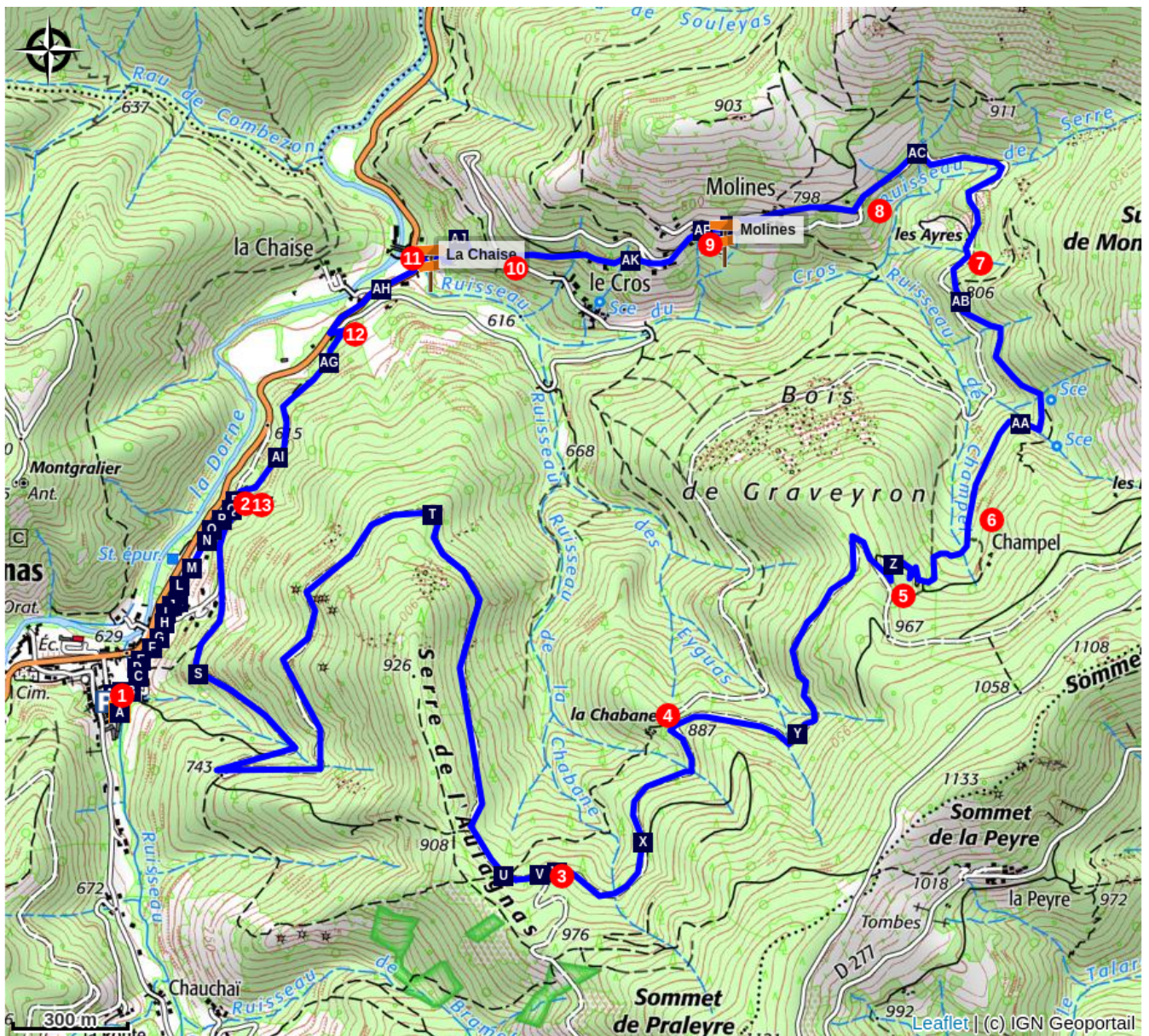
Arrivée : Place de la Fontaine, Dornas

Balisage : ▶ VTT Circuit local

Communes : 1. DORNAS

Suivre le balisage VTT FFC ▶ N°6 Noir.

- 0km : De la place de la fontaine, prendre à droite la petite ruelle, puis le pont en pierre. Continuer sur la petite route, puis emprunter la piste.
- 0km70 : Au croisement des pistes, prendre celle montant à droite.
- 4km33 : Au carrefour *Chabane*, prendre direction *Molines 4,9 km* et *Pont de Fromentières 8,6 km*.
- 5km11 : A la fourche, monter par la piste de droite.
- 7km06 : Quitter la piste dans une épingle à gauche.
- 7km38 : Descendre par un sentier technique et rejoindre la ruine Champel.
- 8km59 : Continuer à droite par la piste.
- Quitter à droite la piste après 800m.
- 10km06 : Au niveau des maisons de Molines, descendre à gauche le sentier balisé jaune blanc.
- 10km48 : Rester sur le sentier balisé jaune blanc et couper la route, pour descendre en face à la croix.
11.  Au carrefour *La Chaise* prendre direction *Dornas 1,7 km*.
12. 11km41 : Après les maisons, monter la petite route à gauche, puis récupérer tout de suite le sentier à droite passant derrière la maison.
13. Au prochain carrefour des pistes aller tout droit pour rejoindre le village.



⚠️ Recommandations

Attention : les VTT électriques doivent tenir compte du niveau de difficulté du parcours !

Comment venir ?

Accès routier

Depuis Le Cheylard, prendre la D578 direction Mariac, puis poursuivre jusqu'au village de Dornas.

Parking conseillé

Place de la Fontaine, Dornas

Accessibilité



Recommandé pour le VAE