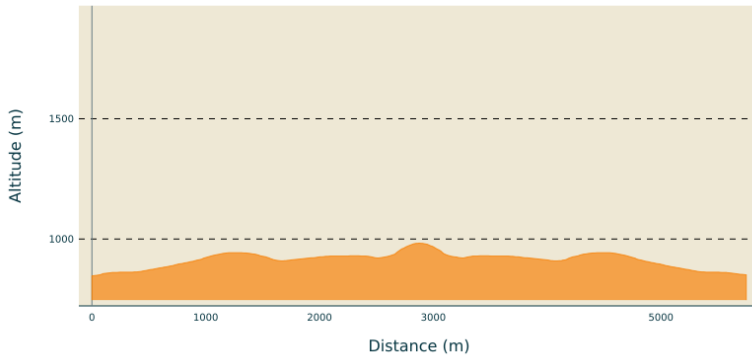


La Cascade du Ray Pic à Pereyres

ARDECHE DES SOURCES ET VOLCANS - PEREYRES

Profil altimétrique



Altitude min 846 m Altitude max 983 m

Infos pratiques

Pratique : À pied

Durée : 3 h

Longueur : 5.8 km

Dénivelé positif : 223 m

Difficulté : Moyen

Type : Aller-retour

Thèmes : Faune - Flore, Géologie, Lac - Rivière
- Cascade

Itinéraire

Départ : Place du Village



Arrivée : Place du Village

Balisage :  GRP  PR

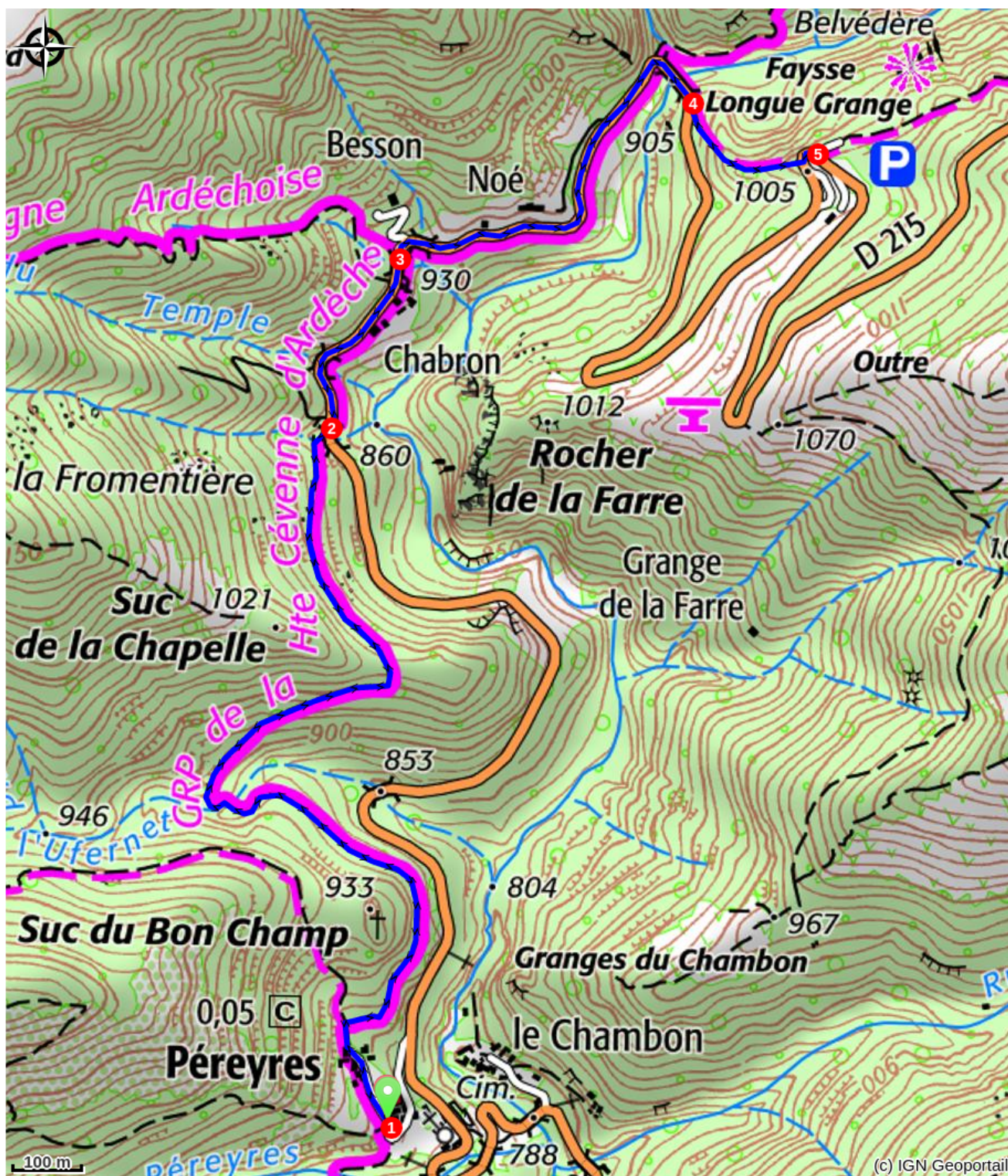
Communes : 1. PEREYRES

BALISAGE :



1. Départ du panneau « INFO RANDO » place du village.  Suivez le panneau Lachamp-Raphaël 8,8km. Montez la calade. S'ouvre à vous un superbe panorama sur la vallée de la Bourges et une belle vue dominante sur le village de Péreyres.
2. Rejoignez la RD 215, prenez à gauche jusqu'au hameau du Chabron.
3. Dépassez le hameau et suivez la direction  RayPic 4km. Continuez sur la RD 215 jusqu'au pont du Ray-Pic.
4. Franchissez le pont et empruntez le sentier de gauche qui serpente dans les bois jusqu'au parking du Ray-Pic.
5. Descendez (15mn) par le sentier à travers les hêtres et les landes à myrtilles jusqu'à la cascade du Ray-Pic. L'accès direct à la rivière et la baignade sont strictement interdits.

Le retour à Péreyres s'effectue par le même chemin.



⚠️ Recommandations

La boucle est balisée par de la peinture jaune et blanche.
 Attention la baignade au pied de la Cascade est strictement interdite.

Comment venir ?

Accès routier

Aubenas, prenez la N102 jusqu'à Pont de Labeaume. A la sortie du village prendre à droite la D536, direction Montpezat sous Bauzon puis la D215 direction St Pierre de Colombier.

Thueyts, prenez la N102, direction Aubenas. Avant l'entrée de Pont de Labeaume, prenez la direction Montpezat-sous-Bauzon puis la D215 direction St Pierre de Colombier.

Zones de sensibilité environnementale

Along your trek, you will go through sensitive areas related to the presence of a specific species or environment. In these areas, an appropriate behaviour allows to contribute to their preservation. For detailed information, specific forms are accessible for each area.

Natura 2000 Secteurs des sucs Gerbier et Mézenc

Période de sensibilité :

Natura 2000 est une politique Européenne dont l'objectif est de préserver la biodiversité à l'échelle de l'Europe. Avec ses presque 30 000 sites reconnus, il est aujourd'hui le plus grand réseau de sites naturels au monde. Le site que vous traversez à pour but de préserver les landes du Mézenc qui abritent une faune et une flore rare à l'échelle Européenne.

Merci de bien vouloir rester sur les sentiers aménagés afin de ne pas déranger la faune ni piétiner la flore.

Lieux de renseignement

Office de Tourisme Sources & Volcans

tourisme@sourcesvolcans.com

<https://sourcesvolcans.com>