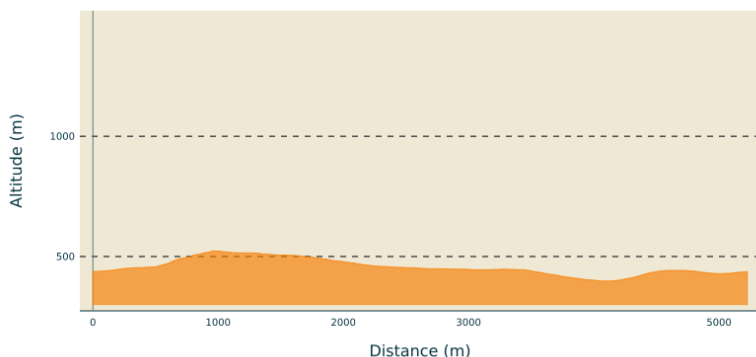


Autour du volcan, St Cirgues de Prades

ARDECHE DES SOURCES ET VOLCANS - SAINT-CIRGUES-DE-PRADES

Profil altimétrique



Altitude min 398 m Altitude max 523 m

Infos pratiques

Pratique : À pied

Durée : 2 h

Longueur : 5.2 km

Dénivelé positif : 139 m

Difficulté : Moyen

Type : Boucle

Thèmes : Châtaigneraie, Faune - Flore, Patrimoine historique et religieux

Itinéraire




Départ : Place de la mairie

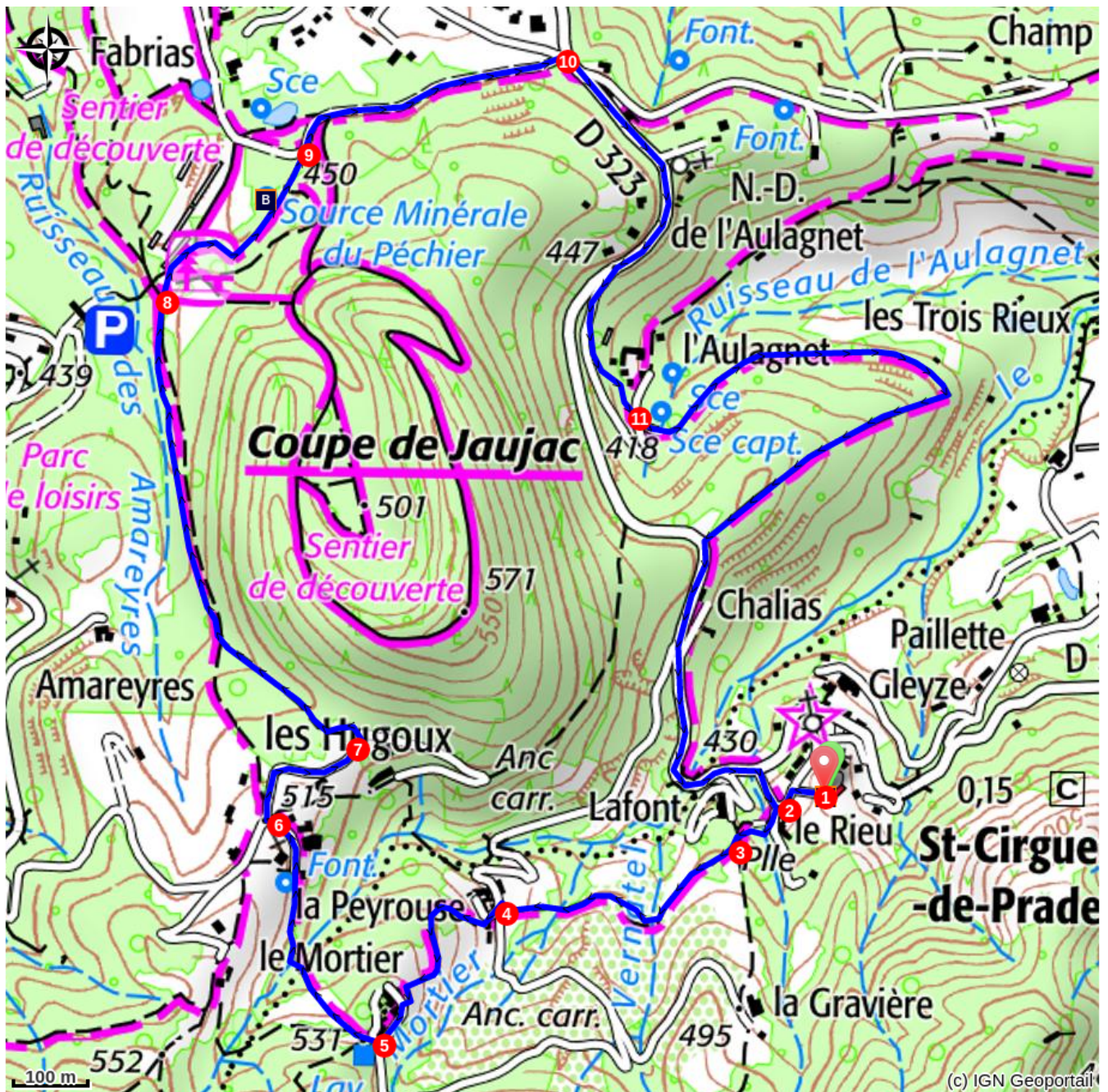
Arrivée : Place de la mairie

Balisage :  PR

Communes : 1. SAINT-CIRGUES-DE-PRADES 2. JAUJAC

Départ de la place de la mairie.

1. Emprunter la route jusqu'au croisement
2. Passer sur la passerelle et emprunter le sentier jusqu'au poteau "Laffont"
3.  Suivre direction Les Hugoux 1km, Jaujac 2.9km jusqu'au croisement de la route.
4. A la Peyrouse, traverser la route et emprunter le sentier qui monte. Vous pouvez observer dans votre dos le village de St Cirgues-de-Prades.
5. Vous arrivez au hameau du Mortier. Prendre sur la droite. Vous trouverez un lavoir sur votre gauche. Continuer le sentier, descendre par la calade jusqu'au hameau des Hugoux.
6.  Prendre direction Jaujac 1.9 km en descendant la route.
7. Tourner à gauche et descendre le chemin
8. Au croisement des chemins, prendre à droite en longeant la serre sur votre gauche. Vous apercevrez la source du Peschier sur votre gauche. 
9. Emprunter la route en face de vous jusqu'au croisement de la D323.
10. Au croisement, tourner à droite, 200 m après avoir dépassé la chapelle sur votre droite, descendez le chemin en direction de Laulagnet.
11. Vous arrivez au hameau de Laulagnet, descendre la route et emprunter le chemin en face.
12. Au croisement avec la route D323, prendre à gauche en suivant la route jusqu'au point de départ.



! Recommandations

La boucle est balisée par de la peinture jaune et blanche.

Comment venir ?

Accès routier

Aubenas, prenez la N102 jusqu'à Lalevade d'Ardèche puis à gauche la D19 direction Jaujac. 1km avant Jaujac prendre à droite la D323 pour rejoindre le village de St-Cirgues-de-Prades. Depuis l'est ou le nord, prenez la D5

après Neyrac-les-Bains depuis la N102, à la sortie du village tournez à gauche et emprunter la D323 jusqu'au village de St-Cirgues-de-Prades.

Parking conseillé

Place de la mairie



Lieux de renseignement

Office de Tourisme Sources & Volcans

tourisme@sourcesvolcans.com

<https://sourcesvolcans.com>