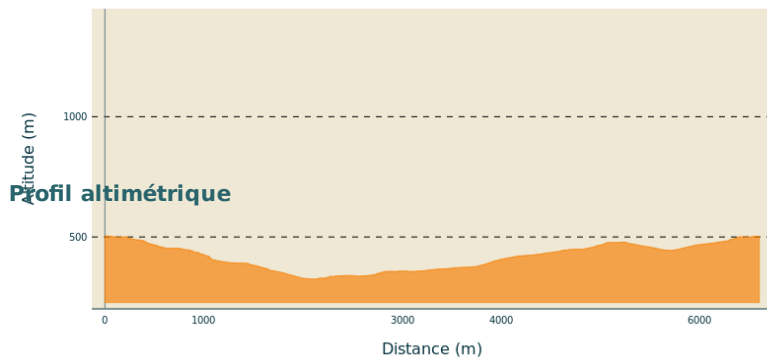


Le Moulin de Marceau

PAYS BEAUME DROBIE - PLANZOLLES



Altitude min 325 m Altitude max 504 m

Infos pratiques

Pratique : À pied

Durée : 3 h

Longueur : 6.6 km

Dénivelé positif : 219 m

Difficulté : Moyen

Type : Boucle

Thèmes : Patrimoine bâti

Itinéraire




Départ : Mairie de Planzolles

Arrivée : Mairie de Planzolles




Balisage :  PR

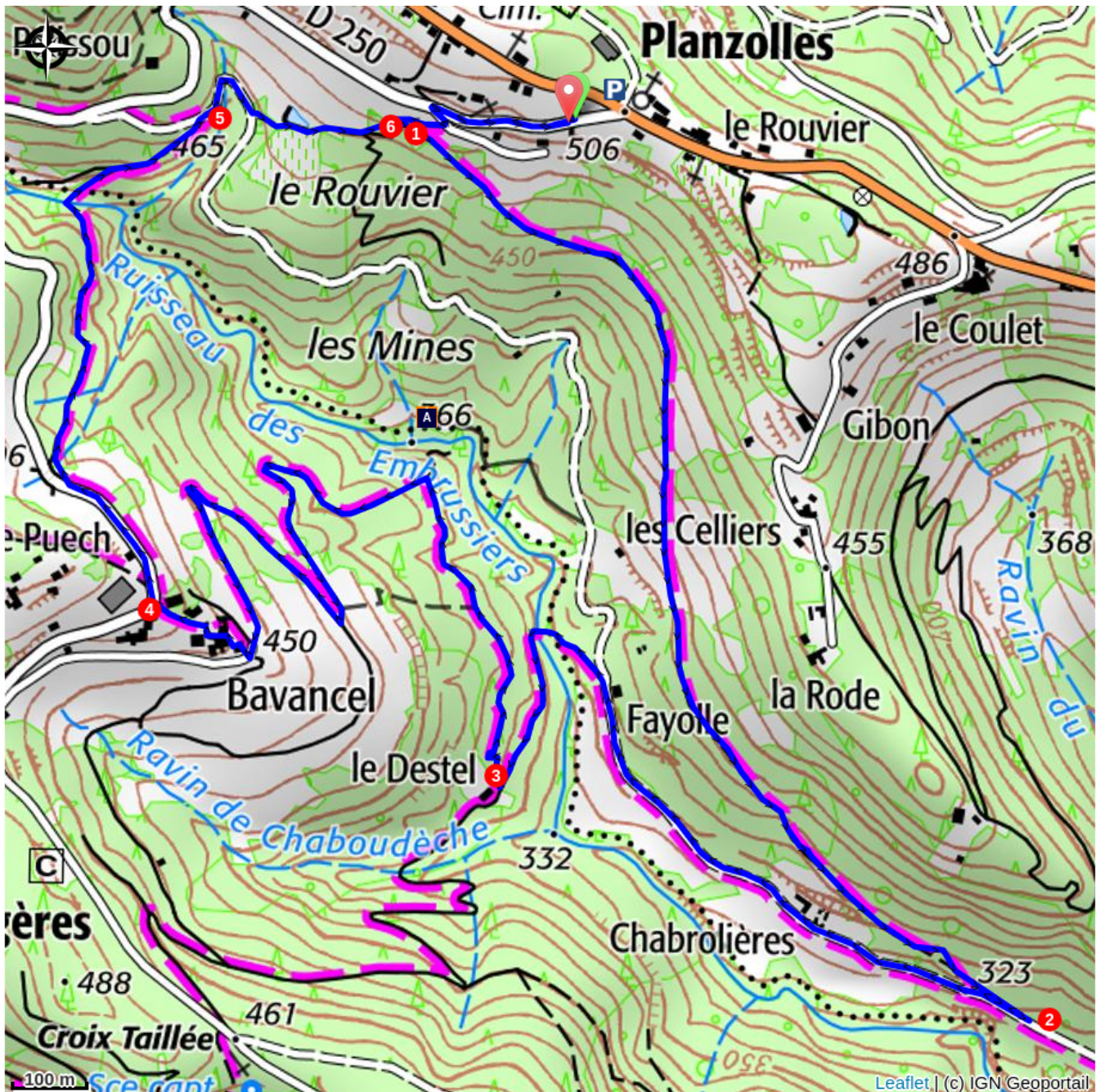
Communes : 1. PLANZOLLES 2. FAUGERES

P - Au parking face à la mairie, traverser la route et prendre direction Faugères. A 200 m, tourner à gauche pour rejoindre le sentier jusqu'à Le Rouvier.

-  **Le Rouvier** - Suivre Payzac 7,5 km. Prendre le sentier qui descend en pente. Atteindre Chabrolières.
-  **Chabrolières** - Suivre Faugères 4 km. A 400 m, sur la droite, passer devant la grange cistercienne. Juste après une maison, prendre la piste à gauche qui descend vers le ruisseau; après le pont, le chemin monte ensuite à travers la forêt vers Le Deste.
-  **Le Destel** - Suivre St Pierre - St Jean 9,5 km. A 400 m, trouver le Moulin de Marceau en contrebas du chemin [<http://moulin-de-marceau.jimdo.com/>]. Reprendre le chemin qui continue de monter dans la forêt

jusqu'au village de Bavancel. Traverser au milieu des maisons puis sur la route prendre à droite. Retrouver le panneau Bavancel.

4.  **Bavancel** - Suivre Planzolles 1,7 km. Prendre la route et tourner à droite 300 m plus loin pour prendre le sentier juste avant le pont. Suivre le sentier qui descend dans la forêt et franchir le ruisseau par un petit pont de bois. Le sentier remonte ensuite jusqu'au poteau indicateur Le Péliissou.
5.  **Le Péliissou** - Suivre Planzolles 0,8 km. Tourner à gauche 100 m plus loin pour rejoindre un sentier qui remonte jusqu'à Le Rouvier.
6.  **Le Rouvier** - Suivre Planzolles 0,4 km. Prendre le sentier puis la route à droite et revenir au point de départ



Recommandations

Des tables de pique nique sont mises à votre disposition à proximité du Moulin de Marceau.

Comment venir ?

Accès routier

Depuis Les Vans (18 km) ou Joyeuse (8 km) suivre Lablachère. Au centre continuer vers Planzolles.

Parking conseillé

Planzolles, Parking de la mairie

Lieux de renseignement

Office de tourisme des Cévennes d'Ardèche

contact@cevennes-ardeche.com

<https://www.cevennes-ardeche.com/>